



PROFIL PERKEMBANGAN KEPENDUDUKAN KABUPATEN PURWAKARTA

DINAS KEPENDUDUKAN DAN PENCATATAN SIPIL

TAHUN 2023

Dokumen ini telah ditandatangani secara elektronik oleh:



Balai
Sertifikasi
Elektronik



Ditandatangani secara elektronik oleh:
KEPALA DINAS KEPENDUDUKAN
DAN PENCATATAN SIPIL
KABUPATEN PURWAKARTA
MUHAMAD HUSNI, S.H., M.H.
Pembina Tk. I / IV b



KATA PENGANTAR

Profil Perkembangan Kependudukan Kabupaten Purwakarta Tahun 2023 merupakan gambaran kondisi dan perkembangan kependudukan di Kabupaten Purwakarta pada tahun 2023, yang disusun dalam rangka melaksanakan amanat Undang-Undang Nomor 23 Tahun 2014 tentang Pemerintahan Daerah sebagaimana telah diubah beberapa kali terakhir dengan Undang-Undang Nomor 9 Tahun 2015 dan Peraturan Menteri Dalam Negeri Nomor 65 Tahun 2010 Tentang Pedoman Penyusunan Profil Perkembangan Kependudukan.

Profil Perkembangan Kependudukan Kabupaten Purwakarta Tahun 2023 ini diharapkan dapat menjadi salah satu acuan dalam perumusan, penyusunan perencanaan dan strategi pembangunan di berbagai bidang agar tepat sasaran sesuai dengan kondisi penduduk, serta evaluasi kebijakan pembangunan yang berwawasan kependudukan, sehingga benar-benar dapat meningkatkan kesejahteraan penduduk Kabupaten Purwakarta.

Terima kasih kepada semua pihak yang telah memberikan bantuan, arahan dan masukan sehingga Buku Profil Perkembangan Kependudukan Kabupaten Purwakarta Tahun 2023 ini dapat diselesaikan. Semoga Buku Profil Perkembangan Kependudukan ini dapat bermanfaat bagi lembaga pemerintah maupun non pemerintah, kalangan akademisi, dan masyarakat.

KEPALA DINAS KEPENDUDUKAN DAN PENCATATAN SIPIL
KABUPATEN PURWAKARTA

DAFTAR ISI

KATA PENGANTAR	i
DAFTAR ISI	ii
DAFTAR TABEL	iv
DAFTAR GAMBAR.....	vi
BAB I PENDAHULUAN.....	1
1.1 LATAR BELAKANG.....	1
1.2 TUJUAN	2
1.3 RUANG LINGKUP	2
1.4 KONSEP DAN DEFINISI	2
BAB II GAMBARAN UMUM KABUPATEN PURWAKARTA	5
2.1 SEJARAH.....	5
2.2 KEADAAN GEOGRAFIS.....	7
2.3 LUAS WILAYAH.....	10
2.4 WILAYAH ADMINISTRASI	11
BAB III PERKEMBANGAN KEPENDUDUKAN.....	12
3.1 KUANTITAS PENDUDUK	12
A. PERSEBARAN PENDUDUK	12
1. JUMLAH DAN PERSEBARAN PENDUDUK TAHUN 2023	12
2. LAJU PERTUMBUHAN PENDUDUK TAHUN 2022 TAHUN 2023	15
3. PERBANDINGAN PENDUDUK BERDASARKAN JENIS KELAMIN	16
4. KEPADATAN PENDUDUK.....	18
B. KOMPOSISI PENDUDUK MENURUT KARAKTERISTIK DEMOGRAFI	19
1. PENDUDUK BERDASARKAN STRUKTUR USIA DAN JENIS KELAMIN	19
2. RASIO JENIS KELAMIN (SEX RATIO)	20
3. RASIO KETERGANTUNGAN (DEPENDENCY RATIO)	21
C. KOMPOSISI PENDUDUK MENURUT KARAKTERISTIK SOSIAL DAN KELUARGA	24
1. PENDUDUK BERDASARKAN AGAMA	24

2. PENDUDUK BERDASARKAN PENDIDIKAN.....	27
3. PENDUDUK BERDASARKAN STATUS PERKAWINAN.....	30
D. KELUARGA DAN KEPALA KELUARGA.....	31
1. JUMLAH KELUARGA DAN RATA RATA JUMLAH ANGGOTA KELUARGA.....	31
2. JUMLAH DAN PROPORSI KEPALA KELUARGA BERDASARKAN JENIS KELAMIN PER KECAMATAN.....	33
E. PENDUDUK BERDASARKAN PEKERJAAN.....	35
F. MOBILITAS PENDUDUK.....	39
3.2 KUALITAS PENDUDUK.....	41
A. KELAHIRAN.....	41
1. ANGKA KELAHIRAN KASAR.....	41
2. ANGKA KELAHIRAN UMUM.....	43
3. RASIO ANAK PEREMPUAN.....	45
B. KEMATIAN.....	47
1. ANGKA KEMATIAN KASAR.....	48
2. ANGKA KEMATIAN BAYI.....	49
3. ANGKA KEMATIAN NEONATAL.....	50
4. ANGKA KEMATIAN POST NEONATAL.....	50
5. ANGKA KEMATIAN BALITA.....	50
6. ANGKA KEMATIAN IBU.....	51
C. PENDIDIKAN.....	51
1. ANGKA MELEK HURUF.....	51
2. ANGKA PARTISIPASI KASAR.....	52
3. ANGKA PARTISIPASI MURNI.....	52
D. SOSIAL.....	53
BAB IV KEPEMILIKAN DOKUMEN KEPENDUDUKAN.....	55
BAB V KESIMPULAN.....	71

DAFTAR TABEL

Tabel 1. Luas Wilayah Kabupaten Purwakarta Per Kecamatan.....	10
Tabel 2. Jumlah Desa dan Kelurahan Kabupaten Purwakarta	11
Tabel 3. Sebaran Penduduk Menurut Kecamatan dan Jenis Kelamin	13
Tabel 4. Laju Pertumbuhan Jumlah Penduduk Tahun 2023	15
Tabel 5. Perbandingan Penduduk Menurut Jenis Kelamin per Kecamatan Semester II 2023.....	16
Tabel 6. Kepadatan Penduduk.....	18
Tabel 7. Jumlah dan Proporsi Penduduk Berdasarkan Struktur Usia dan Jenis Kelamin Tahun 2023.....	19
Tabel 8. Rasio Jenis Kelamin Per Kecamatan	20
Tabel 9. Jumlah Penduduk Usia Muda, Usia Produktif dan Usia Tua Kabupaten Purwakarta Tahun 2022.....	22
Tabel 10. Jumlah Penduduk Usia Muda, Usia Produktif dan Usia Tua Kabupaten Purwakarta Tahun 2023	22
Tabel 11. Penduduk Berdasarkan Rasio Ketergantungan Per Kecamatan Tahun 2023	23
Tabel 12. Penduduk Berdasarkan Agama Kabupaten Purwakarta 2022	25
Tabel 13. Penduduk Berdasarkan Agama Kabupaten Purwakarta 2023	25
Tabel 14. Penduduk Berdasarkan Agama Per Kecamatan Tahun 2023	26
Tabel 15. Penduduk berdasarkan pendidikan menurut jenis kelamin kabupaten Tahun 2023	27
Tabel 16. Penduduk Berdasarkan Pendidikan Per Kecamatan Tahun 2023.....	29
Tabel 17. Penduduk Berdasarkan Status Perkawinan Kecamatan Tahun 2023	30
Tabel 18. Perbandingan Status Perkawinan Kabupaten Purwakarta Tahun 2022 dan Tahun 2023	31
Tabel 19. Jumlah Keluarga dan Rata-rata Jumlah Anggota Keluarga Tahun 2023.....	32
Tabel 20. Jumlah dan Proporsi Kepala Keluarga Berdasarkan Kecamatan dan Jenis Kelamin Tahun 2023.....	34
Tabel 21. Penduduk Berdasarkan Pekerjaan Tahun 2023.....	36
Tabel 22. Angka Partisipasi Angkatan Kerja Kabupaten Purwakarta 2023	38
Tabel 23. Migrasi Masuk dan Keluar Kabupaten Purwakarta Tahun 2023.....	40
Tabel 24. Angka Kelahiran Kasar 2023 Kabupaten Purwakarta	42
Tabel 25. Angka Kelahiran Umum 2023 Kabupaten Purwakarta.....	44
Tabel 26. Rasio Anak Perempuan Kabupaten Purwakarta	46



Tabel 27. Angka Kematian Bayi Kabupaten Purwakarta	47
Tabel 28. Angka Kematian Kasar Tahun 2023.....	48
Tabel 29. Perkembangan Angka Melek Huruf Kabupaten Purwakarta.....	52
Tabel 30. Angka APK dan APM Berdasarkan Jenjang Pendidikan Kabupaten Purwakarta 2023	53
Tabel 31. Data PPKS Kabupaten Purwakarta Tahun 2023	54
Tabel 32. Penerbitan Kartu Keluarga Tahun 2023	57
Tabel 33. Perekaman Kartu Tanda Penduduk Elektronik (KTP-EL) Tahun 2023	58
Tabel 34. Penerbitan Kartu Tanda Penduduk Elektronik (KTP-EL) Tahun 2023.....	59
Tabel 35. Penerbitan Akta Kelahiran Tahun 2023	60
Tabel 36. Penerbitan Surat Pindah Luar Kabupaten Tahun 2023.....	61
Tabel 37. Penerbitan Surat Datang Luar Kabupaten Tahun 2023	62
Tabel 38. Penerbitan Akta Kematian Tahun 2023.....	63
Tabel 39. Penerbitan Akta Perkawinan Non Muslim Tahun 2023.....	64
Tabel 40. Penerbitan Akta Pengesahan Anak Tahun 2023.....	65
Tabel 41. Penerbitan Catatan Pinggir Akta Kelahiran Tahun 2023.....	66
Tabel 42. Penerbitan Akta Perceraian Non Muslim Tahun 2023	67
Tabel 43. Penerbitan Kartu Identitas Anak (KIA) Tahun 2023.....	68
Tabel 44. Penerbitan Surat Keterangan Tempat Tinggal (SKTT) Berdasarkan Kecamatan Tahun 2023.....	69
Tabel 45. Aktivasi Identitas Kependudukan Digital (IKD) Berdasarkan Kecamatan Tahun 2023	70



DAFTAR GAMBAR

Gambar 1. Taman Air Mancur Sri Baduga	6
Gambar 2. Peta Administrasi Kabupaten Purwakarta	9
Gambar 3. Diagram Persentase Sebaran Penduduk Kabupaten Purwakarta 2023.....	14
Gambar 4. Grafik Piramida Penduduk Kabupaten Purwakarta Tahun 2023.....	17
Gambar 5. Grafik Jumlah Penduduk Berdasarkan Pendidikan dan Jenis Kelamin Tahun 2023	28


BAB I PENDAHULUAN

1.1 LATAR BELAKANG

Pembangunan baik fisik maupun non fisik pada hakekatnya merupakan upaya mewujudkan perubahan kearah yang lebih baik dari yang telah diraih maka untuk melakukan pembangunan diperlukan perencanaan yang matang dan akurat dengan memperhatikan berbagai variable dan salah satunya mengenai data kependudukan sehingga tujuan pembangunan dapat berhasil sesuai dengan yang direncanakan.

Data kependudukan mempunyai peran yang penting dalam menyelenggarakan pemerintahan guna menentukan arah kebijakan pembangunan, perencanaan dan evaluasi hasil pembangunan, baik bagi pemerintah, swasta maupun masyarakat oleh karena itu ketersediaan data kependudukan di semua tingkatan administrasi Pemerintah sangat diperlukan.

Undang-Undang Republik Indonesia Nomor 32 Tahun 2004 tentang Pemerintah Daerah, menegaskan bahwa dalam perencanaan pembangunan daerah harus didasarkan pada data dan informasi yang akurat dan dapat dipertanggungjawabkan baik menyangkut masalah kependudukan, potensi sumberdaya daerah maupun informasi tentang kewilayahan. Undang-undang Nomor 24 tahun 2013 tentang perubahan Undang-Undang Nomor 23 tahun 2006 tentang Administrasi Kependudukan mengamanatkan bahwa data penduduk yang dihasilkan oleh Sistem Informasi Administrasi Kependudukan (SIAK) dan tersimpan di dalam database kependudukan dapat dimanfaatkan untuk kepentingan perumusan kebijakan di bidang pemerintahan dan pembangunan kemudian Undang-Undang Nomor 52 Tahun 2009 tentang Perkembangan Kependudukan dan Pembangunan Keluarga mengamanatkan Pemerintah dan Pemerintah Daerah wajib mengumpulkan, mengolah dan menyajikan data informasi kependudukan dan keluarga tersebut wajib digunakan oleh pemerintah dan pemerintah daerah sebagai dasar penetapan kebijakan, penyelenggaraan pembangunan (pasal 49) ditindaklanjuti oleh Peraturan Menteri Dalam Negeri Nomor 65 Tahun 2010 tentang Pedoman Penyusunan Profil Perkembangan Kependudukan.



Maka data dan informasi yang bersumber dari database sistem informasi administrasi kependudukan (SIAK) merupakan data pokok yang dipergunakan dalam penyusunan Profil perkembangan Kependudukan yang disajikan secara berkelanjutan.

1.2 TUJUAN

Penyajian profil perkembangan kependudukan Kabupaten Purwakarta Tahun 2023 sebagai informasi untuk dijadikan dasar dan bahan dalam penentuan dan penetapan kebijakan Pembangunan, selain itu diharapkan dapat memberikan gambaran tentang keadaan dan capaian kinerja kependudukan Kabupaten Purwakarta pada tahun 2023.

1.3 RUANG LINGKUP


Ruang lingkup penyusunan Profil Perkembangan Kependudukan meliputi :


1. Data kuantitatif yang berkaitan dengan pengendalian kuantitas Penduduk
2. Data Kualitatif yang berkaitan dengan pengendalian kualitas Penduduk
3. Mobilitas penduduk
4. Kepemilikan dokumen kependudukan

1.4 KONSEP DAN DEFINISI

Konsep dan Definisi meliputi :

1. **Penduduk** adalah Warga Negara Indonesia dan Orang Asing yang bertempat tinggal di Indonesia (Undang – Undang Nomor 24 Tahun 2013);
2. **Kependudukan** adalah hal ihwal yang berkaitan dengan jumlah, struktur, pertumbuhan, persebaran, mobilitas, penyebaran, kualitas dan kondisi kesejahteraan yang menyangkut politik, ekonomi, social budaya, agama serta lingkungan penduduk setempat;

- 
3. **Administrasi Kependudukan** adalah rangkaian kegiatan penataan dan penertiban dalam penerbitan dokumen dan Data Kependudukan melalui Pendaftaran Penduduk, Pencatatan Sipil, pengelolaan informasi Administrasi Kependudukan serta pendayagunaan hasilnya untuk pelayanan publik dan pembangunan sektor lain (Undang – Undang Nomor 24 Tahun 2013);
 4. **Dokumen kependudukan** adalah dokumen resmi yang diterbitkan oleh Instansi Pelaksana yang mempunyai kekuatan hukum sebagai alat bukti yang dihasilkan dari pelayanan Pendaftaran Penduduk dan Pencatatan Sipil (Undang – Undang Nomor 24 Tahun 2013);
 5. **Data Kependudukan** adalah data perseorangan dan/atau data agregat yang terstruktur sebagai hasil dari kegiatan Pendaftaran Penduduk dan Pencatatan Sipil (Undang – Undang Nomor 24 Tahun 2013);
 6. **Data Konsolidasi Bersih** adalah data kependudukan yang dikeluarkan oleh Kementerian Dalam Negeri Republik Indonesia setiap semester, yang bersumber dari data kependudukan Kabupaten/Kota yang telah dikonsolidasikan atau dibersihkan oleh Direktorat Jenderal Kependudukan dan Pencatatan Sipil, Kementerian Dalam Negeri Republik Indonesia;
 7. **Pendaftaran Penduduk** adalah pencatatan biodata penduduk, pencatatan atas pelaporan peristiwa kependudukan dan pendataan penduduk rentan administrasi kependudukan serta penerbitan dokumen kependudukan berupa kartu identitas atau surat keterangan kependudukan (Undang – Undang Nomor 24 Tahun 2013);
 8. **Kartu Keluarga**, selanjutnya disingkat KK, adalah kartu identitas keluarga yang memuat data tentang nama, susunan dan hubungan dalam keluarga, serta identitas anggota keluarga (Undang – Undang Nomor 24 Tahun 2013);
 9. **Kartu Tanda Penduduk Elektronik**, selanjutnya disingkat KTP-el, adalah Kartu Tanda Penduduk yang dilengkapi chip yang merupakan identitas resmi penduduk sebagai bukti diri yang diterbitkan oleh instansi pelaksana (Undang – Undang Nomor 24 Tahun 2013);
 10. **Petugas Registrasi** adalah pegawai yang diberi tugas dan tanggung jawab memberikan pelayanan pelaporan peristiwa kependudukan dan peristiwa penting serta pengelolaan dan penyajian data kependudukan di Desa/Kelurahan atau nama lainnya (Undang – Undang Nomor 24 Tahun 2013);

- 
11. **Sistem Informasi Administrasi Kependudukan**, selanjutnya disingkat SIAK, adalah sistem informasi yang memanfaatkan teknologi informasi dan komunikasi untuk memfasilitasi pengelolaan informasi administrasi kependudukan ditingkat penyelenggara dan instansi pelaksana sebagai satu kesatuan (Undang – Undang Nomor 24 Tahun 2013);
 12. **Kuantitas Penduduk** adalah jumlah penduduk akibat dari perbedaan antara jumlah penduduk yang lahir, mati dan pindah tempat tinggal (Undang – Undang Nomor 10 Tahun 1992);
 13. **Kualitas Penduduk** adalah kondisi penduduk dalam aspek fisik dan non fisik yang meliputi derajat kesehatan, pendidikan, pekerjaan, produktivitas, tingkat sosial, ketahanan, kemandirian, kecerdasan, sebagai ukuran dasar untuk mengembangkan kemampuan dan menikmati kehidupan sebagai manusia yang bertakwa, berbudaya, berkepribadian, berkebangsaan dan hidup layak) (Undang – Undang Nomor 52 Tahun 2009);
 14. **Profil Perkembangan Kependudukan** adalah gambaran kondisi, perkembangan dan prospek kependudukan (Peraturan Menteri Dalam Negeri Nomor 65 Tahun 2010);
 15. **Peristiwa Kependudukan** adalah kejadian yang dialami Penduduk yang harus dilaporkan karena membawa akibat terhadap penerbitan atau perubahan Kartu Keluarga, Kartu Tanda Penduduk dan/atau surat keterangan kependudukan lainnya meliputi pindah datang, perubahan alamat, serta status tinggal terbatas menjadi tinggal tetap (Undang – Undang Nomor 23 Tahun 2006);
 16. **Peristiwa Penting** adalah kejadian yang dialami oleh seseorang meliputi kelahiran, kematian, lahir mati, perkawinan, perceraian, pengakuan anak, pengesahan anak, pengangkatan anak, perubahan nama dan perubahan status kewarganegaraan (Undang – Undang Nomor 24 Tahun 2013);
 17. **Nomor Induk Kependudukan (NIK)** adalah nomor identitas Penduduk yang bersifat unik atau khas, tunggal dan melekat pada seseorang yang terdaftar sebagai Penduduk Indonesia (Undang – Undang Nomor 24 Tahun 2013);

BAB II GAMBARAN UMUM KABUPATEN PURWAKARTA

2.1 SEJARAH


Tempat yang mulai ramai, begitu arti nama Purwakarta. Kabupaten Purwakarta (purwa = permulaan, karta= ramai/hidup) berada di Jawa Barat. Posisinya spesial berada di antara ibu kota negara (Jakarta) dan ibu kota provinsi (Bandung). Keberadaan Purwakarta tidak terlepas dari sejarah perjuangan melawan pasukan VOC. Sekitar awal abad ke-17 Sultan Mataram mengirimkan pasukan tentara yang dipimpin oleh Bupati Surabaya ke Jawa Barat. Salah satu tujuannya adalah untuk menundukkan Sultan Banten. Tetapi dalam perjalanannya bentrok dengan pasukan VOC sehingga terpaksa mengundurkan diri. Setelah itu dikirimkan kembali ekspedisi kedua dari Pasukan Mataram di bawah pimpinan Dipati Ukur serta mengalami nasib yang sama pula. Untuk menghambat perluasan wilayah kekuasaan kompeni (VOC) ultan Mataram mengutus Penembahan Galuh (Ciamis) bernama R.A.A. Wirasuta yang bergelar Adipati Panatayuda atau Adipati Kertabumi III untuk menduduki Rangkas Sumedang (Sebelah Timur Citarum).

Antara tahun 1819-1826 Pemerintahan Belanda melepaskan diri dari Pemerintahan Inggris yang ditandai dengan upaya pengembalian kewenangan dari para Bupati kepada Gubernur Jendral Van der Capellen. Dengan demikian Kabupaten Karawang dihidupkan kembali sekitar tahun 1820, meliputi wilayah tanah yang terletak di sebelah Timur kali Citarum/Cibeet dan sebelah Barat kali Cipunagara. Dalam hal ini kecuali Onder Distrik Gandasoli, sekarang Kecamatan Plered pada waktu itu termasuk Kabupaten Bandung. Sebagai Bupati I Kabupaten Karawang yang dihidupkan kembali diangkat R.A.A. Surianata dari Bogor dengan gelar Dalem Santri yang kemudian memilih ibu kota Kabupaten di Wanayasa. Pada masa pemerintahan Bupati R.A. Suriawinata atau Dalem Sholawat, pada tahun 1830 ibu kota dipindahkan dari Wanayasa ke Sindangkasih, yang kemudian diberi nama "PURWAKARTA" yang artinya Purwa: permulaan, karta: ramai/hidup. Sebelumnya nama itu telah ada dan dikenal, namun namanya ditetapkan dan kalau dihitung jatuh pada tanggal 23 Agustus 1830, atau tanggal 4 Rabiul awal 1250 Hijriah. Pembangunan dimulai antara lain dengan pengurugan rawa-rawa untuk pembuatan Situ Buleud, Pembuatan Gedung Keresidenan, Pendopo, Mesjid Agung, Tangsi Tentara di Ceplak, termasuk membuat Solokan Gede, Sawah Lega dan Situ Kamojing. Pembangunan terus berlanjut sampai pemerintahan Bupati berikutnya.



Gambar 1. Taman Air Mancur Sri Baduga

Kabupaten Karawang dengan ibu kotanya di Purwakarta berjalan sampai dengan tahun 1949. Pada tanggal 29 Januari 1949 dengan Surat Keputusan Wali Negeri Pasundan Nomor 12, Kabuapten Karawang dipecah dua yakni Karawang Bagian Timur menjadi Kabupaten Purwakarta dengan ibu kota di Subang dan Karawang Bagian Barat menjadi Kabupaten Karawang. Berdasarkan Undang-undang nomor 14 tahun 1950, tentang pembentukan daerah kabupaten dalam lingkungan Propinsi Jawa Barat, selanjutnya diatur penetapan Kabupaten Purwakarta, dengan ibu kota Purwakarta, yang meliputi Kewedanaan Subang, Sagalaherang, Pamanukan, Ciasem dan Purwakarta. Pada tahun 1968, berdasarkan Undang-undang No. 4 tahun 1968 tentang Pembentukan Kabupaten Purwakarta dan Kabupaten Subang SK Wali Negeri Pasundan dirubah dan ditetapkan Pembentukan Kabupaten Purwakarta dengan Wilayah Kewedanaan Purwakarta di tambah dengan masing-masing dua desa dari Kabupaten Karawang dan Cianjur. Sehingga pada tahun 1968 Kabuapten Purwakarta hanya memiliki 4 kecamatan, yaitu Kecamatan Purwakarta, Plered, Wanayasa dan Campaka dengan jumlah desa sebanyak 70 desa. Untuk selanjutnya dilaksanakan penataan wilayah desa, kelurahan, pembentukan kemantren dan peningkatan status kemantren menjadi kecamatan yang mandiri. Maka saat itu Kabupaten Purwakarta memiliki wilayah: 183 desa, 9 kelurahan, 8 kamantren dan 11 kecamatan. Berdasarkan perkembangan Kabupaten Purwakarta, pada tahun 1989 telah dikeluarkan Surat Keputusan Menteri Dalam Negeri Nomor: 821.26-672 tanggal 29 Agustus 1989 tentang lahirnya lembaga baru yang bernama Wilayah Kerja Pembantu Bupati Purwakarta Wilayah Purwakarta



yang meliputi Wilayah Kecamatan Purwakarta, Kecamatan Jatiluhur, Kecamatan Campaka, Perwakilan Kecamatan Cibungur yang pusat kedudukan Pembantu Bupati Purwakarta berada di Purwakarta. Sedangkan wilayah kerja Pembantu Bupati Wilayah Plered meliputi wilayah Kecamatan Plered, Kecamatan Darangdan, Kecamatan Tegalwaru, Kecamatan Maniis, Kecamatan Sukatani yang pusat kedudukan Pembantu Bupati Purwakarta berada di Plered. Wilayah kerja Pembantu Bupati Wilayah Wanayasa yang meliputi Kecamatan Wanayasa, Kecamatan Pasawahan, Kecamatan Bojong, Perwakilan Kecamatan Kiarapedes, Perwakilan Kecamatan Margasari, dan Perwakilan Kecamatan Parakansalam yang pusat kedudukan Pembantu Bupati Purwakarta Wilayah Wanayasa berada di Wanayasa yang telah diresmikan pada tanggal 31 Januari 1990 oleh Wakil Gubernur Jawa Barat. Setelah diberlakukannya UU No. 22 tahun 1999 tentang Pemerintahan Daerah, serta dimulainya pelaksanaan Otonomi Daerah di Kabupaten Purwakarta tepatnya pada tanggal 1 Januari 2001. Serta melalui Peraturan Daerah No. 22 tahun 2001, telah terjadi restrukturisasi organisasi pemerintahan di Kabupaten Purwakarta. Jumlah Dinas menjadi 18 Dinas, 3 Badan dan 3 Kantor serta Kecamatan berjumlah 17 buah, Kelurahan 9 buah dan desa 183 buah.


2.2 KEADAAN GEOGRAFIS

Kabupaten Purwakarta merupakan bagian dari Wilayah Propinsi Jawa Barat yang terletak diantara $107^{\circ} 30' - 107^{\circ}40'$ BT dan $6^{\circ} 25' - 6^{\circ}45'$ LS. Secara administratif, Kabupaten Purwakarta mempunyai batas wilayah sebagai berikut:

1. Sebelah Utara berbatasan dengan Kabupaten Karawang dan Kabupaten Subang
2. Sebelah Timur berbatasan dengan Kabupaten Subang dan Kabupaten Bandung Barat
3. Sebelah Selatan berbatasan dengan Kabupaten Bandung Barat dan Kabupaten Cianjur
4. Sebelah Barat berbatasan dengan Kabupaten Karawang, Kabupaten Cianjur dan Kabupaten Bogor

Kabupaten Purwakarta berada pada titiktemu tiga jalur utama lalu-lintas yang lebih dikenal dengan segitiga emas yaitu jalur Purwakarta-Jakarta, Purwakarta-Bandung dan Purwakarta-Cirebon yang merupakan jalur utama ke wilayah Jawa Tengah. Dengan kata lain, dari segi transportasi dan komunikasi, letak geografis Purwakarta sangat strategis karena dilalui oleh jalan raya negara/provinsi, jalan tol dan jalan kereta api.

Morfologi tanah Kabupaten Purwakarta bervariasi, dari dataran rendah ke dataran tinggi, dengan ketinggian 150-1500 di atas permukaan laut (dpl), yang makin meninggi ke arah pegunungan di bagian tenggara. Beberapa gunung yang membentang dari Barat ke Timur, antara lain: Gunung Cantayan, Gunung Bongkok, Gunung Cilalawi, Gunung Burangrang, Gunung Cupu, Gunung Dingdingari, Gunung Haur, Gunung Gedogan, Gunung Karadak, Gunung Kancana, Gunung Kacapi, Gunung Lembu, Gunung Mandalawangi, Gunung Masigit, Gunung Parang, Gunung Pamoyanan, Gunung Panawingan, Gunung Pangukus, Gunung Sandaan, Gunung Sanggabuwana dan Gunung Sembung.



Secara umum Kabupaten Purwakarta terletak dalam elevasi 83,60" 670 meter dpl, terdiri dari:

1. Dataran tinggi (pegunungan) dengan luas lebih dari 30% dari luas wilayah kabupaten Purwakarta berada didaerah Selatan meliputi wilayah KecamatanWanayasa, Darangdan, dan Bojong;
2. Daratan berbukit meliputi hampir 50% dari seluruh wilayah kabupaten, mencakup Kecamatan-kecamatan Jatiluhur, Sukasari, Plered, Sukatani, Tegalwaru, Maniis, Pondoksalam, Kiarapedes, dan Pasawahan. Bagian terbesar wilayah Barat merupakan daerah Bendungan Ir. H. Djuanda (Waduk Jatiluhur).
3. Dataran rendah di bagian Utara dengan luas sekitar 20% dari luas wilayah kabupaten. Meliputi Kecamatan-kecamatan Purwakarta, Babakan Cikao, Bungursari, Cibatuu dan Campaka.

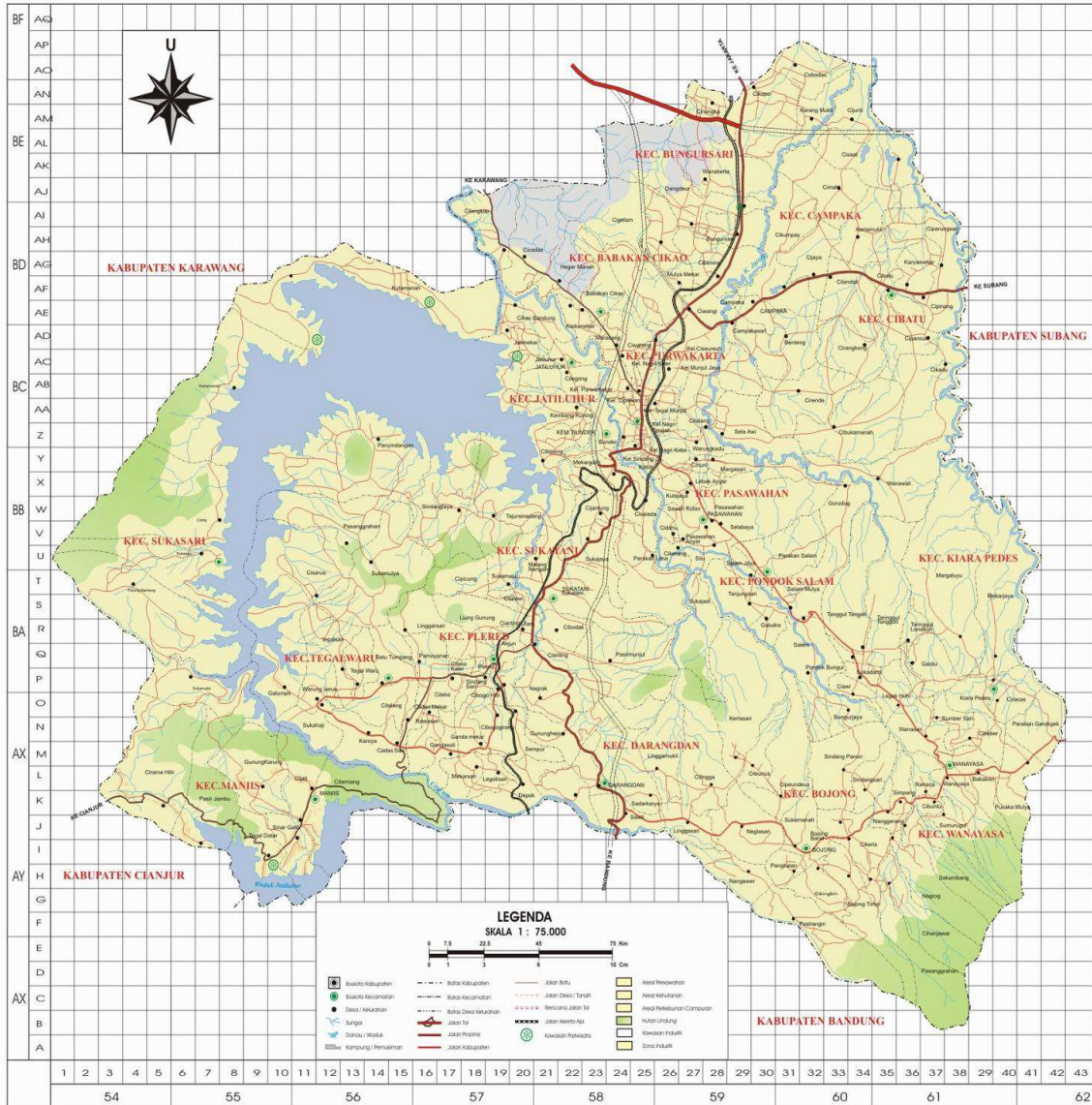
Ditinjau dari aspek geografis, letak Kabupaten Purwakarta dapat dibagi atas beberapa wilayah, yaitu Bagian Utara, Barat, Selatan dan timur. Wilayah Bagian Utara mencakup Kecamatan Campaka, Bungursari, Cibatuu, Purwakarta, Babakancikao, Pasawahan, Pondoksalam, Wanayasa dan Kiarapedes. Sebagian besar wilayahnya terletak pada ketinggian antara 25-500 m di atas permukaan laut (dpl).

Wilayah Barat meliputi Kecamatan Jatiluhur dan Sukasari, dimana bagian yang merupakan permukaan air danau Ir. H. Juanda mempunyai ketinggian 107 m dpl. Sedangkan tanah daratan disekitarnya berada pada ketinggian sekitar 400 m dpl. Kabupaten Purwakarta Bagian Selatan dan Timur, wilayahnya meliputi Kecamatan Plered, Maniis, Tegalwaru, Sukatani, Darangdan dan Kecamatan Bojong, dengan ketinggian lebih dari 200 m dpl.

Sejak Januari 2001, Kabupaten Purwakarta mempunyai 17 kecamatan dengan 192 desa/kelurahan (183 desa dan 9 kelurahan). Jarak antara Kecamatan bervariasi, dimana jarak terdekat sepanjang 4 km terdapat antara Kec. Sukatani dengan Kec. Plered. Sementara jarak terjauh adalah 60 km yang terdapat antara kecamatan Bojong dengan Kecamatan Sukasari. Peta administrasi Kabupaten Purwakarta dapat dilihat pada gambar dibawah ini.



PETA ADMINISTRASI KABUPATEN PURWAKARTA



Pembagian Wilayah Kabupaten Purwakarta terdiri dari 17 Kecamatan

Kecamatan Purwakarta	Kecamatan Ciamis	Kecamatan Karawang	Kecamatan Bandung	Kecamatan Subang	Kecamatan Cianjur	Kecamatan Bandung
1. Desa Reger Kidul	1. Desa Cempelas	1. Desa Cibeureum	1. Desa Cibeureum	1. Desa Cibeureum	1. Desa Cibeureum	1. Desa Cibeureum
2. Desa Reger Kidul	2. Desa Cempelas	2. Desa Cibeureum	2. Desa Cibeureum	2. Desa Cibeureum	2. Desa Cibeureum	2. Desa Cibeureum
3. Desa Reger Kidul	3. Desa Cempelas	3. Desa Cibeureum	3. Desa Cibeureum	3. Desa Cibeureum	3. Desa Cibeureum	3. Desa Cibeureum
4. Desa Reger Kidul	4. Desa Cempelas	4. Desa Cibeureum	4. Desa Cibeureum	4. Desa Cibeureum	4. Desa Cibeureum	4. Desa Cibeureum
5. Desa Reger Kidul	5. Desa Cempelas	5. Desa Cibeureum	5. Desa Cibeureum	5. Desa Cibeureum	5. Desa Cibeureum	5. Desa Cibeureum
6. Desa Reger Kidul	6. Desa Cempelas	6. Desa Cibeureum	6. Desa Cibeureum	6. Desa Cibeureum	6. Desa Cibeureum	6. Desa Cibeureum
7. Desa Reger Kidul	7. Desa Cempelas	7. Desa Cibeureum	7. Desa Cibeureum	7. Desa Cibeureum	7. Desa Cibeureum	7. Desa Cibeureum
8. Desa Reger Kidul	8. Desa Cempelas	8. Desa Cibeureum	8. Desa Cibeureum	8. Desa Cibeureum	8. Desa Cibeureum	8. Desa Cibeureum
9. Desa Reger Kidul	9. Desa Cempelas	9. Desa Cibeureum	9. Desa Cibeureum	9. Desa Cibeureum	9. Desa Cibeureum	9. Desa Cibeureum
10. Desa Reger Kidul	10. Desa Cempelas	10. Desa Cibeureum	10. Desa Cibeureum	10. Desa Cibeureum	10. Desa Cibeureum	10. Desa Cibeureum
11. Desa Reger Kidul	11. Desa Cempelas	11. Desa Cibeureum	11. Desa Cibeureum	11. Desa Cibeureum	11. Desa Cibeureum	11. Desa Cibeureum
12. Desa Reger Kidul	12. Desa Cempelas	12. Desa Cibeureum	12. Desa Cibeureum	12. Desa Cibeureum	12. Desa Cibeureum	12. Desa Cibeureum
13. Desa Reger Kidul	13. Desa Cempelas	13. Desa Cibeureum	13. Desa Cibeureum	13. Desa Cibeureum	13. Desa Cibeureum	13. Desa Cibeureum
14. Desa Reger Kidul	14. Desa Cempelas	14. Desa Cibeureum	14. Desa Cibeureum	14. Desa Cibeureum	14. Desa Cibeureum	14. Desa Cibeureum
15. Desa Reger Kidul	15. Desa Cempelas	15. Desa Cibeureum	15. Desa Cibeureum	15. Desa Cibeureum	15. Desa Cibeureum	15. Desa Cibeureum
16. Desa Reger Kidul	16. Desa Cempelas	16. Desa Cibeureum	16. Desa Cibeureum	16. Desa Cibeureum	16. Desa Cibeureum	16. Desa Cibeureum
17. Desa Reger Kidul	17. Desa Cempelas	17. Desa Cibeureum	17. Desa Cibeureum	17. Desa Cibeureum	17. Desa Cibeureum	17. Desa Cibeureum

Gambar 2. Peta Administrasi Kabupaten Purwakarta

2.3 LUAS WILAYAH

Luas wilayah kabupaten Purwakarta sebesar **971.72 Km²** tersebar pada **17** kecamatan, **183** Desa dan **9** Kelurahan, kecamatan terluas adalah Sukatani **95,43 Km²** atau **9,8%** dan luas kecamatan terkecil adalah Purwakarta **24,83 Km²** atau **2,56%** dengan uraian rinci sebagai berikut.

Tabel 1. Luas Wilayah Kabupaten Purwakarta Per Kecamatan

No	Kecamatan	Luas Wilayah Km ²	%
1	Purwakarta	24,83	2,56
2	Campaka	43,6	4,49
3	Jatiluhur	60,11	6,19
4	Plered	31,48	3,24
5	Sukatani	95,43	9,82
6	Darangdan	67,39	6,94
7	Maniis	71,64	7,37
8	Tegalwaru	73,23	7,54
9	Wanayasa	56,55	5,82
10	Pasawahan	36,96	3,80
11	Bojong	68,69	7,07
12	Babakancikao	42,4	4,36
13	Bungursari	56,5	5,81
14	Cibatu	54,66	5,63
15	Sukasari	92,01	9,47
16	Pondoksalam	44,08	4,54
17	Kiarapedes	52,16	5,37
Jumlah		971,72	100

2.4 WILAYAH ADMINISTRASI

Wilayah administrasi Kabupaten Purwakarta terbagi atas 17 kecamatan yang terdiri dari 183 Desa dan 9 Kelurahan dengan uraian rinci sebagai berikut :

Tabel 2. Jumlah Desa dan Kelurahan Kabupaten Purwakarta

No	Kecamatan	Desa	Kelurahan	Jumlah
1	Purwakarta	1	9	10
2	Campaka	10	0	10
3	Jatiluhur	10	0	10
4	Plered	16	0	16
5	Sukatani	14	0	14
6	Darangdan	15	0	15
7	Maniis	8	0	8
8	Tegalwaru	13	0	13
9	Wanayasa	15	0	15
10	Pasawahan	12	0	12
11	Bojong	14	0	14
12	Babakancikao	9	0	9
13	Bungursari	10	0	10
14	Cibatu	10	0	10
15	Sukasari	5	0	5
16	Pondoksalam	11	0	11
17	Kiarapedes	10	0	10
Jumlah		183	9	192



BAB III PERKEMBANGAN KEPENDUDUKAN

3.1 KUANTITAS PENDUDUK

Menurut Peraturan Pemerintah Republik Indonesia Nomor 57 Tahun 2009 Tentang Perubahan Atas Peraturan Pemerintah Republik Indonesia Nomor 27 Tahun 1994 Tentang Pengelolaan Perkembangan Kependudukan, Kuantitas Penduduk adalah jumlah penduduk akibat dari perbedaan antara jumlah penduduk yang lahir, mati, dan pindah tempat tinggal.

A. PERSEBARAN PENDUDUK

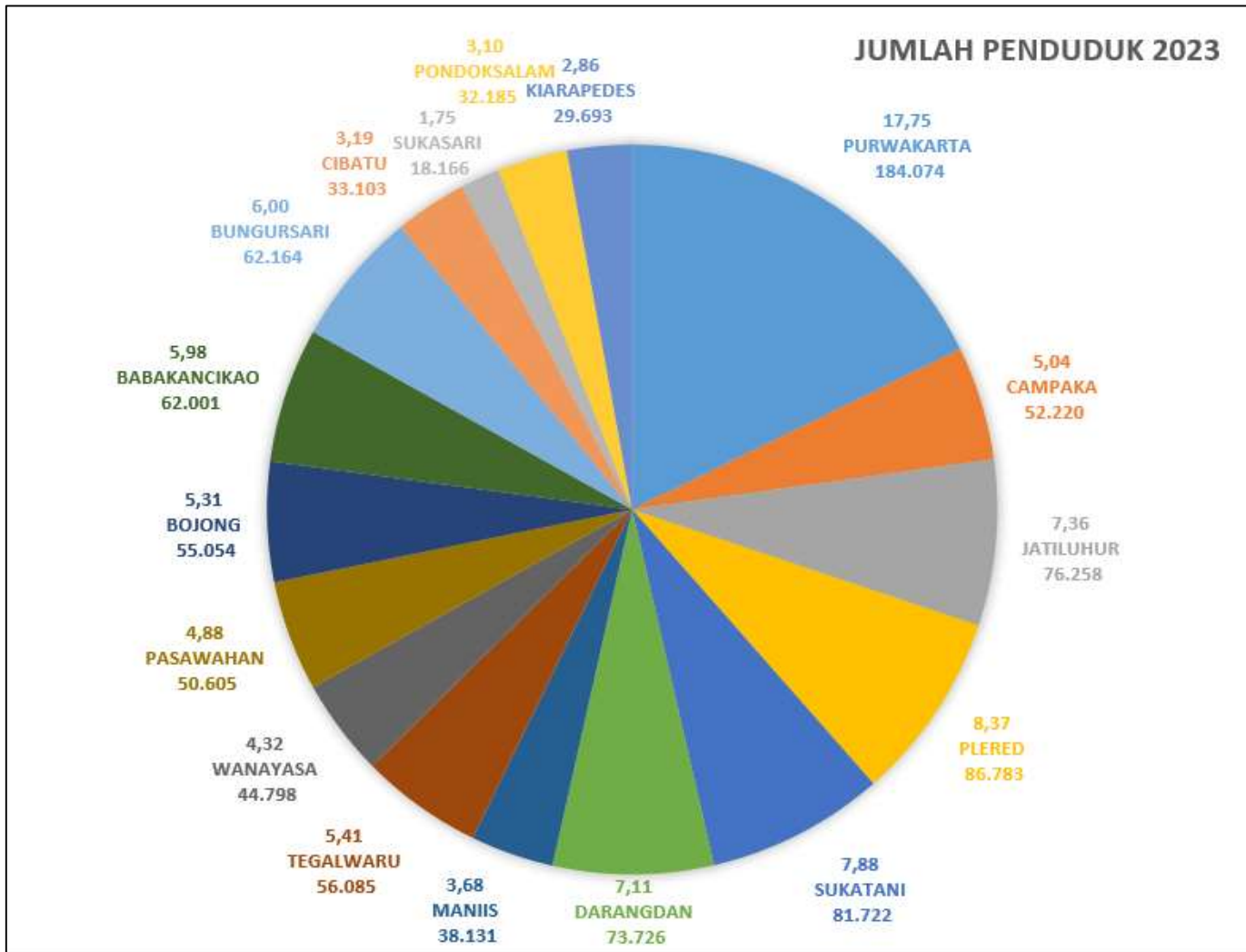
1. JUMLAH DAN PERSEBARAN PENDUDUK TAHUN 2023

Jumlah penduduk kabupaten Purwakarta berdasarkan Data hasil Konsolidasi Bersih (DKB) pada semester II tahun 2023 sebanyak **1.036.768** jiwa tersebar di 17 Kecamatan, 9 Kelurahan dan 183 Desa, jumlah penduduk Kabupaten Purwakarta terbanyak berada di Kecamatan Purwakarta **184.074** jiwa atau **17,75%** dan terkecil di Kecamatan Sukasari sebanyak **18.166** jiwa atau **1,75%** dari jumlah penduduk kabupaten Purwakarta, adapun uraian rinci data sebaran dapat dilihat pada tabel dibawah ini.

Tabel 3. Sebaran Penduduk Menurut Kecamatan dan Jenis Kelamin

NO	KODE WILAYAH	WILAYAH	JUMLAH LK	JUMLAH PR	JUMLAH PENDUDUK	%
1	32.14.01	PURWAKARTA	92.326	91.748	184.074	17,75
2	32.14.02	CAMPAKA	26.237	25.983	52.220	5,04
3	32.14.03	JATILUHUR	38.535	37.723	76.258	7,36
4	32.14.04	PLERED	44.056	42.727	86.783	8,37
5	32.14.05	SUKATANI	41.571	40.151	81.722	7,88
6	32.14.06	DARANGDAN	37.462	36.264	73.726	7,11
7	32.14.07	MANIIS	19.528	18.603	38.131	3,68
8	32.14.08	TEGALWARU	28.599	27.486	56.085	5,41
9	32.14.09	WANAYASA	22.970	21.828	44.798	4,32
10	32.14.10	PASAWAHAN	25.705	24.900	50.605	4,88
11	32.14.11	BOJONG	28.377	26.677	55.054	5,31
12	32.14.12	BABAKANCIKAO	30.942	31.059	62.001	5,98
13	32.14.13	BUNGURSARI	31.206	30.958	62.164	6,00
14	32.14.14	CIBATU	16.621	16.482	33.103	3,19
15	32.14.15	SUKASARI	9.331	8.835	18.166	1,75
16	32.14.16	PONDOKSALAM	16.398	15.787	32.185	3,10
17	32.14.17	KIARAPEDES	15.237	14.456	29.693	2,86
JUMLAH			525.101	511.667	1.036.768	100

Sumber : Data Konsolidasi Bersih Semester II Tahun 2023 Kementerian Dalam Negeri



Gambar 3. Diagram Persentase Sebaran Penduduk Kabupaten Purwakarta 2023

2. LAJU PERTUMBUHAN PENDUDUK TAHUN 2022 TAHUN 2023

Pertumbuhan penduduk merupakan angka yang menggambarkan penambahan jumlah penduduk yang dipengaruhi oleh pertumbuhan alamiah, migrasi penduduk dan pengaruh kebijakan, dalam menyajikan pertumbuhan penduduk di Kabupaten Purwakarta data yang dipergunakan berasal dari database Sistem Informasi Administrasi Kependudukan (SIAK) melalui pelaporan lahir, mati pindah dan datang (LAMPID), berdasarkan data tersebut bahwa jumlah penduduk Kabupaten Purwakarta pada tahun 2023 secara umum meningkat sebanyak **15.774** jiwa atau **1,52%** dibandingkan dengan tahun 2022, berdasarkan kecamatan pertumbuhan penduduk tertinggi di kecamatan Campaka sebesar **2,92%** dan terendah kecamatan Purwakarta sebesar **0,71%**, adapun secara rinci pertumbuhan penduduk pada Tabel 4 berikut di bawah ini :

Tabel 4. Laju Pertumbuhan Jumlah Penduduk Tahun 2023

NO	KODE WILAYAH	WILAYAH	TAHUN 2022		TAHUN 2023		% ANGKA PERTUMBUHAN PENDUDUK
			n (JIWA)	%	n (JIWA)	%	
1	32.14.01	PURWAKARTA	182.772	17,90	184.074	17,75	0,71
2	32.14.02	CAMPAKA	50.695	4,97	52.220	5,04	2,92
3	32.14.03	JATILUHUR	75.134	7,36	76.258	7,36	1,47
4	32.14.04	PLERED	85.584	8,38	86.783	8,37	1,38
5	32.14.05	SUKATANI	80.127	7,85	81.722	7,88	1,95
6	32.14.06	DARANGDAN	72.611	7,11	73.726	7,11	1,51
7	32.14.07	MANIIS	37.200	3,64	38.131	3,68	2,44
8	32.14.08	TEGALWARU	55.046	5,39	56.085	5,41	1,85
9	32.14.09	WANAYASA	44.225	4,33	44.798	4,32	1,28
10	32.14.10	PASAWAHAN	50.173	4,91	50.605	4,88	0,85
11	32.14.11	BOJONG	54.241	5,31	55.054	5,31	1,48
12	32.14.12	BABAKANCIKAO	60.862	5,96	62.001	5,98	1,84
13	32.14.13	BUNGURSARI	60.965	5,97	62.164	6,00	1,93
14	32.14.14	CIBATU	32.465	3,18	33.103	3,19	1,93
15	32.14.15	SUKASARI	17.969	1,76	18.166	1,75	1,08
16	32.14.16	PONDOKSALAM	31.687	3,10	32.185	3,10	1,55
17	32.14.17	KIARAPEDES	29.238	2,86	29.693	2,86	1,53
JUMLAH			1.020.994	100	1.036.768	100	1,52

Sumber : Data Konsolidasi Bersih Semester II Tahun 2023 Kementerian Dalam Negeri

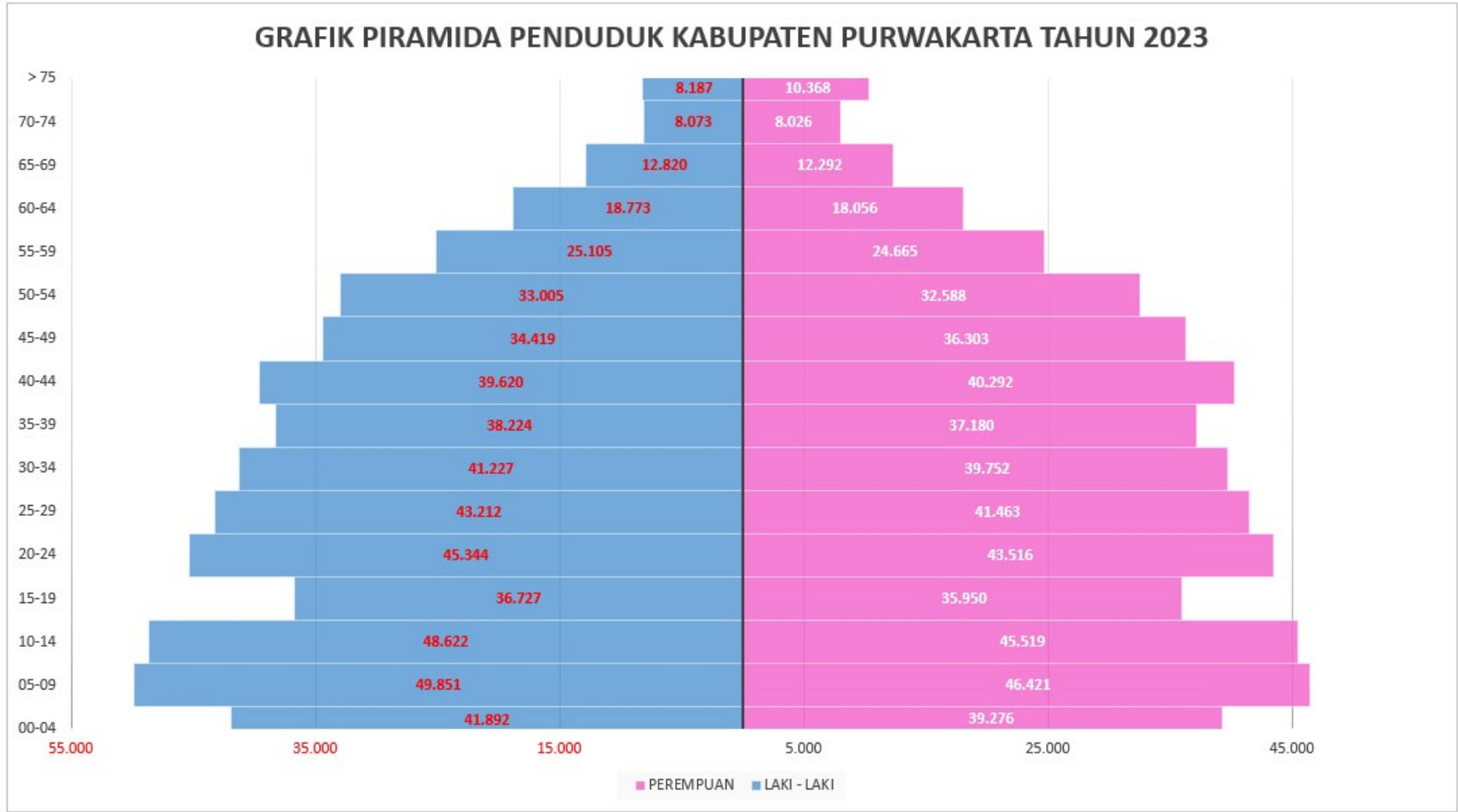
3. PERBANDINGAN PENDUDUK BERDASARKAN JENIS KELAMIN

Jumlah penduduk kabupaten Purwakarta berdasarkan data konsolidasi bersih (DKB) semester II tahun 2023 sebanyak **1.036.768 jiwa** tersebar pada 17 Kecamatan, 183 Desa dan 9 Kelurahan, menurut jenis kelamin laki-laki sebanyak **525.101 jiwa** atau **50,65%** dan perempuan sebanyak **511.667** atau **49,35%** sedangkan perbandingan jenis kelamin per kecamatan terbanyak baik jenis kelamin laki-laki maupun perempuan di kecamatan Purwakarta laki-laki sebanyak **92.326** jiwa atau **50,16%** perempuan **91.748** jiwa atau **49,84%** dan terendah baik laki-laki maupun perempuan di Kecamatan Sukasari laki-laki sebanyak **9.331** jiwa atau **51,37%** dan perempuan **8.835** jiwa atau **48,63%**, adapun perbandingan penduduk berdasarkan jenis kelamin perkecamatan dan penduduk berdasarkan jenis kelamin per kabupaten dengan uraian sebagai berikut :

Tabel 5. Perbandingan Penduduk Menurut Jenis Kelamin per Kecamatan Semester II 2023

NO	KODE WILAYAH	WILAYAH	JUMLAH PENDUDUK	JUMLAH LK	%	JUMLAH PR	%
1	32.14.01	PURWAKARTA	184.074	92.326	50,16	91.748	49,84
2	32.14.02	CAMPAKA	52.220	26.237	50,24	25.983	49,76
3	32.14.03	JATILUHUR	76.258	38.535	50,53	37.723	49,47
4	32.14.04	PLERED	86.783	44.056	50,77	42.727	49,23
5	32.14.05	SUKATANI	81.722	41.571	50,87	40.151	49,13
6	32.14.06	DARANGDAN	73.726	37.462	50,81	36.264	49,19
7	32.14.07	MANIIS	38.131	19.528	51,21	18.603	48,79
8	32.14.08	TEGALWARU	56.085	28.599	50,99	27.486	49,01
9	32.14.09	WANAYASA	44.798	22.970	51,27	21.828	48,73
10	32.14.10	PASAWAHAN	50.605	25.705	50,80	24.900	49,20
11	32.14.11	BOJONG	55.054	28.377	51,54	26.677	48,46
12	32.14.12	BABAKANCIKAO	62.001	30.942	49,91	31.059	50,09
13	32.14.13	BUNGURSARI	62.164	31.206	50,20	30.958	49,80
14	32.14.14	CIBATU	33.103	16.621	50,21	16.482	49,79
15	32.14.15	SUKASARI	18.166	9.331	51,37	8.835	48,63
16	32.14.16	PONDOKSALAM	32.185	16.398	50,95	15.787	49,05
17	32.14.17	KIARAPEDES	29.693	15.237	51,32	14.456	48,68
JUMLAH			1.036.768	525.101	50,65	511.667	49,35

Sumber : Data Konsolidasi Bersih Semester II Tahun 2023 Kementerian Dalam Negeri



Gambar 4. Grafik Piramida Penduduk Kabupaten Purwakarta Tahun 2023

4. KEPADATAN PENDUDUK

Kepadatan penduduk dimaksudkan dalam upaya mengetahui seberapa banyak dalam satu luasan tertentu suatu wilayah dihuni oleh penduduk dan ini sangat berguna untuk penetapan kebijakan dan perencanaan pembangunan, kepadatan penduduk didasarkan kepada jumlah luas wilayah dan jumlah penduduk, jumlah penduduk kabupaten Purwakarta tahun 2023 jumlah penduduk **1.036.768** jiwa dan luas wilayah sebesar **971,72 km²** maka secara umum untuk setiap km² didiami oleh \pm **1.067** jiwa, berdasarkan kecamatan kepadatan tertinggi di kecamatan Purwakarta untuk per km² sebanyak **7.413** jiwa dan terendah kecamatan Sukasari sebanyak **197** jiwa, uraian rinci perkecamatan sebagai berikut :

Tabel 6. Kepadatan Penduduk

NO	KODE WILAYAH	WILAYAH	LUAS WILAYAH (KM ²)	JUMLAH PENDUDUK (JIWA)	JIWA/KM ²	KET
1	32.14.01	PURWAKARTA	24,83	184.074	7.413	
2	32.14.02	CAMPAKA	43,6	52.220	1.198	
3	32.14.03	JATILUHUR	60,11	76.258	1.269	
4	32.14.04	PLERED	31,48	86.783	2.757	
5	32.14.05	SUKATANI	95,43	81.722	856	
6	32.14.06	DARANGDAN	67,39	73.726	1.094	
7	32.14.07	MANIIS	71,64	38.131	532	
8	32.14.08	TEGALWARU	73,23	56.085	766	
9	32.14.09	WANAYASA	56,55	44.798	792	
10	32.14.10	PASAWAHAN	36,96	50.605	1.369	
11	32.14.11	BOJONG	68,69	55.054	801	
12	32.14.12	BABAKANCIKAO	42,4	62.001	1.462	
13	32.14.13	BUNGURSARI	56,5	62.164	1.100	
14	32.14.14	CIBATU	54,66	33.103	606	
15	32.14.15	SUKASARI	92,01	18.166	197	
16	32.14.16	PONDOKSALAM	44,08	32.185	730	
17	32.14.17	KIARAPEDES	52,16	29.693	569	
JUMLAH			971,72	1.036.768	1.067	

*Rumus : Jumlah penduduk / Luas Wilayah

B. KOMPOSISI PENDUDUK MENURUT KARAKTERISTIK DEMOGRAFI

1. PENDUDUK BERDASARKAN STRUKTUR USIA DAN JENIS KELAMIN

Penduduk berdasarkan struktur usia dan jenis kelamin semester II tahun 2023 yang tersebar pada 17 Kecamatan berdasarkan struktur usia keadaan sampai dengan akhir Desember 2023, bahwa jumlah penduduk berdasarkan struktur usia **05-09** tahun sebanyak **96.272** jiwa atau **9,29%** dan terendah pada struktur usia **70-74** tahun sebanyak **16.099** jiwa atau **1,55%**, dengan data tersebut maka sangat diperlukan dalam penentuan dan penetapan kebijakan tentang kebutuhan akan pangan, perumahan, pendidikan, kesehatan dan yang lainnya, adapun uraian terinci adalah sebagai berikut :

Tabel 7. Jumlah dan Proporsi Penduduk Berdasarkan Struktur Usia dan Jenis Kelamin Tahun 2023

NO	STRUKTUR USIA	LAKI - LAKI (JIWA)	PEREMPUAN (JIWA)	JUMLAH (JIWA)	(%)
1.	00-04	41.892	39.276	81.168	7,83
2.	05-09	49.851	46.421	96.272	9,29
3.	10-14	48.622	45.519	94.141	9,08
4.	15-19	36.727	35.950	72.677	7,01
5.	20-24	45.344	43.516	88.860	8,57
6.	25-29	43.212	41.463	84.675	8,17
7.	30-34	41.227	39.752	80.979	7,81
8.	35-39	38.224	37.180	75.404	7,27
9.	40-44	39.620	40.292	79.912	7,71
10.	45-49	34.419	36.303	70.722	6,82
11.	50-54	33.005	32.588	65.593	6,33
12.	55-59	25.105	24.665	49.770	4,80
13.	60-64	18.773	18.056	36.829	3,55
14.	65-69	12.820	12.292	25.112	2,42
15.	70-74	8.073	8.026	16.099	1,55
16.	> 75	8.187	10.368	18.555	1,79
Jumlah		525.101	511.667	1.036.768	100

Sumber : Data Konsolidasi Bersih Semester II Tahun 2023 Kementerian Dalam Negeri

2. RASIO JENIS KELAMIN (SEX RATIO)

Rasio jenis kelamin menggambarkan perbandingan jumlah penduduk laki-laki terhadap setiap 100 orang penduduk perempuan, berdasarkan database SIAK bahwa rasio jenis kelamin kabupaten Purwakarta tahun 2023 sebesar **103,16** dengan demikian di kabupaten Purwakarta dari setiap **100** penduduk perempuan terdapat **103-104** orang penduduk laki-laki, dengan demikian rasio jenis kelamin sangat diperlukan untuk dapat dipergunakan dalam perencanaan pembangunan berbagai aspek untuk meningkatkan kesejahteraan masyarakat, karena berbagai kebutuhan hidup antara laki-laki dan perempuan berbeda, adapun secara rinci pada tabel berikut di bawah ini :

Tabel 8. Rasio Jenis Kelamin Per Kecamatan

NO	KODE WILAYAH	WILAYAH	JENIS KELAMIN			RASIO JENIS KELAMIN	KETERANGAN
			LAKI - LAKI (JIWA)	PEREMPUAN (JIWA)	JUMLAH (JIWA)		
1	32.14.01	PURWAKARTA	92.326	91.748	184.074	100,63	DALAM 100 PEREMPUAN ADA 101 LAKI - LAKI
2	32.14.02	CAMPAKA	26.237	25.983	52.220	100,98	DALAM 100 PEREMPUAN ADA 101 LAKI - LAKI
3	32.14.03	JATILUHUR	38.535	37.723	76.258	102,15	DALAM 100 PEREMPUAN ADA 102 LAKI - LAKI
4	32.14.04	PLERED	44.056	42.727	86.783	103,11	DALAM 100 PEREMPUAN ADA 103 LAKI - LAKI
5	32.14.05	SUKATANI	41.571	40.151	81.722	103,54	DALAM 100 PEREMPUAN ADA 104 LAKI - LAKI
6	32.14.06	DARANGDAN	37.462	36.264	73.726	103,30	DALAM 100 PEREMPUAN ADA 103 LAKI - LAKI
7	32.14.07	MANIIS	19.528	18.603	38.131	104,97	DALAM 100 PEREMPUAN ADA 105 LAKI - LAKI
8	32.14.08	TEGALWARU	28.599	27.486	56.085	104,05	DALAM 100 PEREMPUAN ADA 104 LAKI - LAKI
9	32.14.09	WANAYASA	22.970	21.828	44.798	105,23	DALAM 100 PEREMPUAN ADA 105 LAKI - LAKI
10	32.14.10	PASAWAHAN	25.705	24.900	50.605	103,23	DALAM 100 PEREMPUAN ADA 103 LAKI - LAKI
11	32.14.11	BOJONG	28.377	26.677	55.054	106,37	DALAM 100 PEREMPUAN ADA 106 LAKI - LAKI
12	32.14.12	BABAKANCIKAO	30.942	31.059	62.001	99,62	DALAM 100 PEREMPUAN ADA 100 LAKI - LAKI
13	32.14.13	BUNGURSARI	31.206	30.958	62.164	100,80	DALAM 100 PEREMPUAN ADA 101 LAKI - LAKI
14	32.14.14	CIBATU	16.621	16.482	33.103	100,84	DALAM 100 PEREMPUAN ADA 101 LAKI - LAKI
15	32.14.15	SUKASARI	9.331	8.835	18.166	105,61	DALAM 100 PEREMPUAN ADA 106 LAKI - LAKI
16	32.14.16	PONDOKSALAM	16.398	15.787	32.185	103,87	DALAM 100 PEREMPUAN ADA 104 LAKI - LAKI
17	32.14.17	KIARAPEDES	15.237	14.456	29.693	105,40	DALAM 100 PEREMPUAN ADA 105 LAKI - LAKI
JUMLAH			525.101	511.667	1.036.768	103,16	DALAM 100 PEREMPUAN ADA 103 LAKI - LAKI

Sumber : Data Konsolidasi Bersih Semester II Tahun 2023 Kementerian Dalam Negeri

3. RASIO KETERGANTUNGAN (DEPENDENCY RATIO)

Rasio ketergantungan merupakan salah satu indikator demografi yang penting, semakin tinggi dependency rasio menunjukkan semakin tinggi beban yang harus ditanggung penduduk usia produktif sedangkan rasio ketergantungan semakin rendah menunjukkan semakin rendah beban yang harus ditanggung penduduk usia produktif, penduduk tertanggung yaitu usia muda di bawah **15** tahun dan di atas **65** tahun umumnya diasumsikan sebagai penduduk yang belum dan tidak produktif yang secara ekonomis masih tergantung pada orang tua atau orang lainnya yang menanggung, penduduk usia **16 – 65** tahun merupakan penduduk usia kerja yang dianggap produktif atas asumsi dimaksud maka dapat digambarkan seberapa besar jumlah penduduk yang tergantung pada usia produktif.

Rasio ketergantungan didapat dengan membagi total jumlah penduduk usia belum dan tidak produktif dengan jumlah penduduk usia produktif, untuk kabupaten Purwakarta jumlah penduduk usia belum dan tidak produktif pada tahun **2023** sebanyak **331.347** jiwa dibagi usia produktif sebanyak **705.421** jiwa maka rasio ketergantungan kabupaten Purwakarta secara umum sebesar **46,97%** artinya setiap 100 penduduk usia produktif menanggung **46 - 47** orang usia non produktif baik anak-anak maupun manula sedangkan pada tahun 2022 rasio ketergantungan sebesar **46,89%** sehingga pada tahun 2023 meningkat 0,08%.

Perbandingan ketergantungan usia produktif dengan usia non produktif pada tahun 2022 sebesar **695.089** jiwa dengan tahun 2023 sebesar **705.421** jiwa terjadi peningkatan sebanyak **10.322** jiwa atau **1,46%** begitu juga dengan usia belum dan tidak produktif tahun 2023 sebanyak **331.347** jiwa dibandingkan dengan tahun 2022 sebanyak **325.905** jiwa maka bertambah sebanyak **5.442** jiwa sehingga secara persentase mengalami peningkatan sebesar **1,64%**, adapun perbandingan penduduk belum produktif, penduduk produktif dan tidak produktif dan rasio ketergantungan berdasarkan kecamatan tahun 2022 dan 2023 dapat dilihat pada Tabel 11 :

Tabel 9. Jumlah Penduduk Usia Muda, Usia Produktif dan Usia Tua Kabupaten Purwakarta Tahun 2022

NO	KELOMPOK UMUR	JENIS KELAMIN			%
		LAKI - LAKI (JIWA)	PEREMPUAN (JIWA)	JUMLAH (JIWA)	
1	USIA 0 - 14 THN (USIA MUDA)	139.919	130.658	270.577	26,50
2	USIA 15 - 64 THN (USIA PRODUKTIF)	350.330	344.759	695.089	68,08
3	USIA > 65 THN (USIA TIDAK PRODUKTIF)	26.907	28.421	55.328	5,42
JUMLAH PENDUDUK		517.156	503.838	1.020.994	100

Sumber : Data Konsolidasi Bersih Semester II Tahun 2022 Kementerian Dalam Negeri

Tabel 10. Jumlah Penduduk Usia Muda, Usia Produktif dan Usia Tua Kabupaten Purwakarta Tahun 2023

NO	KELOMPOK UMUR	JENIS KELAMIN			%
		LAKI - LAKI (JIWA)	PEREMPUAN (JIWA)	JUMLAH (JIWA)	
1	USIA 0 - 14 THN (USIA MUDA)	140.365	131.216	271.581	26,19
2	USIA 15 - 64 THN (USIA PRODUKTIF)	355.656	349.765	705.421	68,04
3	USIA > 65 THN (USIA TIDAK PRODUKTIF)	29.080	30.686	59.766	5,76
JUMLAH PENDUDUK		525.101	511.667	1.036.768	100

Sumber : Data Konsolidasi Bersih Semester II Tahun 2023 Kementerian Dalam Negeri

Tabel 11. Penduduk Berdasarkan Rasio Ketergantungan Per Kecamatan Tahun 2023

NO	KODE WILAYAH	WILAYAH	USIA 0 - 14	USIA > 65	USIA 15 - 64	JUMLAH	RASIO KETERGANTUNGAN (%)				
							USIA BELUM PRODUKTIF	USIA TP	JUMLAH UBP & TP	USIA PRODUKTIF	JUMLAH
1	32.14.01	PURWAKARTA	45.769	10.339	127.966	184.074	24,86	5,62	30,48	69,52	100
2	32.14.02	CAMPAKA	13.643	2.864	35.713	52.220	26,13	5,48	31,61	68,39	100
3	32.14.03	JATILUHUR	20.201	4.090	51.967	76.258	26,49	5,36	31,85	68,15	100
4	32.14.04	PLERED	23.983	4.469	58.331	86.783	27,64	5,15	32,79	67,21	100
5	32.14.05	SUKATANI	22.988	4.231	54.503	81.722	28,13	5,18	33,31	66,69	100
6	32.14.06	DARANGDAN	19.187	4.927	49.612	73.726	26,02	6,68	32,71	67,29	100
7	32.14.07	MANIIS	11.159	1.862	25.110	38.131	29,26	4,88	34,15	65,85	100
8	32.14.08	TEGALWARU	15.037	3.357	37.691	56.085	26,81	5,99	32,80	67,20	100
9	32.14.09	WANAYASA	11.294	2.787	30.717	44.798	25,21	6,22	31,43	68,57	100
10	32.14.10	PASAWAHAN	12.918	3.127	34.560	50.605	25,53	6,18	31,71	68,29	100
11	32.14.11	BOJONG	14.686	3.312	37.056	55.054	26,68	6,02	32,69	67,31	100
12	32.14.12	BABAKANCIKAO	16.166	3.282	42.553	62.001	26,07	5,29	31,37	68,63	100
13	32.14.13	BUNGURSARI	16.661	3.327	42.176	62.164	26,80	5,35	32,15	67,85	100
14	32.14.14	CIBATU	7.817	2.381	22.905	33.103	23,61	7,19	30,81	69,19	100
15	32.14.15	SUKASARI	5.014	1.124	12.028	18.166	27,60	6,19	33,79	66,21	100
16	32.14.16	PONDOKSALAM	8.017	2.221	21.947	32.185	24,91	6,90	31,81	68,19	100
17	32.14.17	KIARAPEDES	7.041	2.066	20.586	29.693	23,71	6,96	30,67	69,33	100
JUMLAH			271.581	59.766	705.421	1.036.768	26,20	5,92	32,12	67,88	100

Sumber : Data Konsolidasi Bersih Semester II Tahun 2023 Kementerian Dalam Negeri

Dari tabel di atas berdasarkan kelompok usia bahwa dari total penduduk kabupaten Purwakarta sebanyak **1.036.768** jiwa terdapat **705.421** jiwa usia produktif atau mencapai **67.88%** dan sisanya terdiri dari usia muda atau belum produktif sebanyak **271.581** jiwa atau mencapai **26,20%** dan tidak produktif sebanyak **59.766** jiwa atau mencapai **5,92%** sedangkan atas dasar rasio ketergantungan kecamatan bahwa kecamatan Maniis mempunyai rasio ketergantungan tertinggi diantara kecamatan lainnya, yaitu mencapai **34,15%** artinya dari 100 orang penduduk usia produktif di kecamatan Sukasari harus menanggung **51 – 52** orang penduduk non produktif, kontribusi terbesar berasal dari usia belum produktif sebesar **29,26%** dan tidak produktif **4,88%** sedangkan rasio ketergantungan terendah pada

tahun 2023 di kecamatan Purwakarta sebesar **30,48%** yang artinya dari 100 orang penduduk usia produktif di kecamatan Purwakarta menanggung **43 – 44** orang penduduk non produktif sedangkan kontribusi terbesar dari usia belum produktif sebesar **24,86%** dan tidak produktif sebesar **5,62%**.

C. KOMPOSISI PENDUDUK MENURUT KARAKTERISTIK SOSIAL DAN KELUARGA

1. PENDUDUK BERDASARKAN AGAMA

Komposisi penduduk berdasarkan Agama yang diakui di wilayah Negara Kesatuan Republik Indonesia dari semua agama terdapat di Purwakarta dari jumlah penduduk Kabupaten Purwakarta sebanyak **1.036.768** jiwa.

- a. Pemeluk Agama Islam sebanyak **1.025.695** jiwa atau **98,93%** bila dibandingkan dengan tahun 2022 berdasarkan jumlah jiwa pemeluk Agama Islam meningkat sebanyak **15.541** jiwa namun persentasenya berkurang sebesar **0,01%**.
- b. Pemeluk Agama Kristen sebanyak **8.196** jiwa atau **0,79%**, dibandingkan dengan tahun 2022 berdasarkan jumlah jiwa meningkat sebanyak **175** jiwa dan persentasenya tetap tidak berubah sebesar **0,79%**.
- c. Pemeluk Agama Katholik sebanyak **2.212** jiwa atau **0,21%**, dibandingkan dengan tahun 2022 berdasarkan jumlah jiwa meningkat sebanyak **48** jiwa dan persentasenya tetap tidak berubah sebesar **0,21%**.
- d. Pemeluk Agama Hindu sebanyak **151** jiwa atau **0,01%** dibandingkan dengan tahun 2022 berdasarkan jiwa meningkat sebanyak **6** jiwa dan persentasenya tetap tidak berubah sebesar **0,01%**.
- e. Pemeluk Agama Budha sebanyak **502** jiwa atau **0,05%** dibandingkan dengan tahun 2022 berdasarkan jiwa tidak mengalami perubahan dan persentasenya tetap tidak berubah sebesar **0,05%**.
- f. Pemeluk Agama Khonghucu sebanyak **12** jiwa bila dibandingkan dengan tahun 2022 berdasarkan jiwa meningkat sebanyak **4** jiwa dan persentasenya tetap tidak berubah.

Dari data tersebut dapat dijadikan dasar dalam penyediaan rumah ibadah, fasilitas pendidikan keagamaan, pembinaan kerukunan umat beragama, kuota Jemaah haji bagi penduduk muslim dan lainnya adapun secara rinci perkecamatan sebagai berikut pada tabel di bawah:

Tabel 12. Penduduk Berdasarkan Agama Kabupaten Purwakarta 2022

NO	AGAMA	JIWA	%	KETERANGAN
1	ISLAM	1.010.154	98,94	
2	KRISTEN	8.021	0,79	
3	KATHOLIK	2.164	0,21	
4	HINDU	145	0,01	
5	BUDHA	502	0,05	
6	KHONGHUCU	8	0,00	
JUMLAH PENDUDUK		1.020.994	100	

Sumber : Data Konsolidasi Bersih Semester II Tahun 2022 Kementerian Dalam Negeri

Tabel 13. Penduduk Berdasarkan Agama Kabupaten Purwakarta 2023

NO	AGAMA	JIWA	%	KETERANGAN
1	ISLAM	1.025.695	98,93	
2	KRISTEN	8.196	0,79	
3	KATHOLIK	2.212	0,21	
4	HINDU	151	0,01	
5	BUDHA	502	0,05	
6	KHONGHUCU	12	0,00	
JUMLAH PENDUDUK		1.036.768	100	

Sumber : Data Konsolidasi Bersih Semester II Tahun 2023 Kementerian Dalam Negeri

Tabel 14. Penduduk Berdasarkan Agama Per Kecamatan Tahun 2023

NO	KODE WILAYAH	WILAYAH	AGAMA							JUMLAH
			ISLAM	KRISTEN	KATHOLIK	HINDU	BUDHA	KHONGHUCU	KEPERCA YAAN	
1	32.14.01	PURWAKARTA	178.140	4.167	1.294	87	378	8	-	184.074
2	32.14.02	CAMPAKA	51.353	705	160	2	-	-	-	52.220
3	32.14.03	JATILUHUR	75.833	270	95	30	30	-	-	76.258
4	32.14.04	PLERED	86.755	25	3	-	-	-	-	86.783
5	32.14.05	SUKATANI	81.426	223	62	-	11	-	-	81.722
6	32.14.06	DARANGDAN	73.661	52	10	-	3	-	-	73.726
7	32.14.07	MANIIS	38.130	1	-	-	-	-	-	38.131
8	32.14.08	TEGALWARU	56.047	20	18	-	-	-	-	56.085
9	32.14.09	WANAYASA	44.776	9	8	-	5	-	-	44.798
10	32.14.10	PASAWAHAN	50.563	29	10	2	1	-	-	50.605
11	32.14.11	BOJONG	55.051	1	2	-	-	-	-	55.054
12	32.14.12	BABAKANCIKAO	60.731	1.065	168	15	22	-	-	62.001
13	32.14.13	BUNGURSARI	60.181	1.570	349	15	45	4	-	62.164
14	32.14.14	CIBATU	33.031	41	27	-	4	-	-	33.103
15	32.14.15	SUKASARI	18.166	-	-	-	-	-	-	18.166
16	32.14.16	PONDOKSALAM	32.166	10	6	-	3	-	-	32.185
17	32.14.17	KIARAPEDES	29.685	8	-	-	-	-	-	29.693
JUMLAH			1.025.695	8.196	2.212	151	502	12	-	1.036.768

Sumber : Data Konsolidasi Bersih Semester II Tahun 2023 Kementerian Dalam Negeri

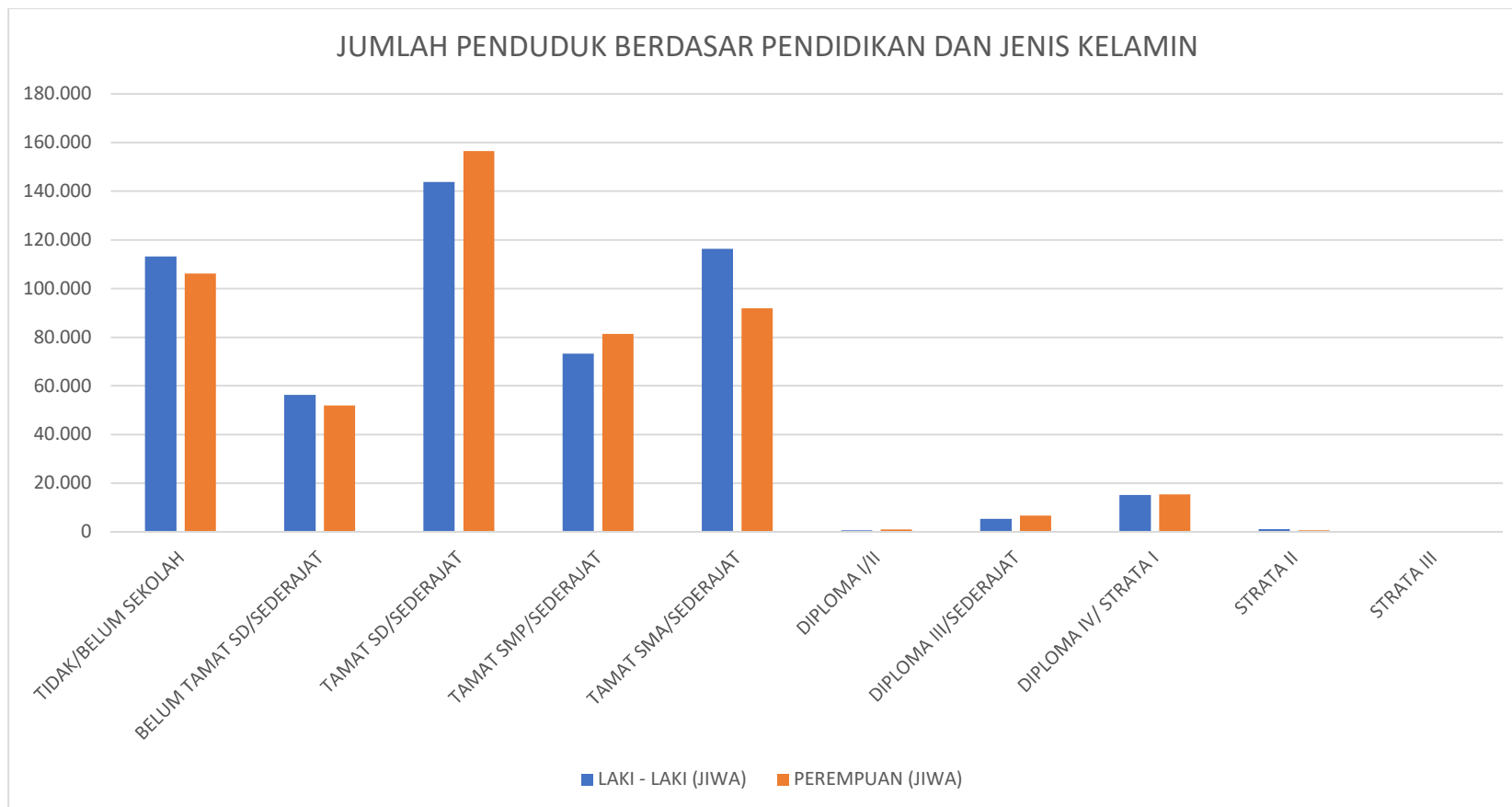
2. PENDUDUK BERDASARKAN PENDIDIKAN

Tingkat pendidikan yang dicapai merupakan salah satu indikator kualitas penduduk suatu daerah atau Kabupaten/Kota, juga menunjukkan tentang keberpihakan, komitmen pemerintah dalam pelaksanaan program pembangunan bidang pendidikan untuk meningkatkan kualitas sumberdaya manusia, semakin tinggi tingkat pendidikan maka semakin berkualitas sumberdaya manusia disuatu daerah, tamat sekolah dari berbagai jenjang pendidikan yang dilakukan seseorang atau penduduk dengan dibuktikan adanya kepemilikan ijazah atau surat tanda tamat belajar, jenjang pendidikan meliputi penduduk tidak/belum sekolah, belum tamat SD, tamat SD, SLTP, SLTA dan perguruan tinggi sebagaimana pada tabel berikut:

Tabel 15. Penduduk berdasarkan pendidikan menurut jenis kelamin kabupaten Tahun 2023

NO	PENDIDIKAN	LAKI - LAKI (JIWA)	%	PEREMPUAN (JIWA)	%	JUMLAH	%
1	TIDAK/BELUM SEKOLAH	113.189	51,59	106.212	48,41	219.401	21,16
2	BELUM TAMAT SD/SEDERAJAT	56.296	51,98	52.012	48,02	108.308	10,45
3	TAMAT SD/SEDERAJAT	143.804	47,88	156.538	52,12	300.342	28,97
4	TAMAT SMP/SEDERAJAT	73.193	47,37	81.315	52,63	154.508	14,90
5	TAMAT SMA/SEDERAJAT	116.374	55,88	91.877	44,12	208.251	20,09
6	DIPLOMA I/II	643	38,55	1.025	61,45	1.668	0,16
7	DIPLOMA III/SEDERAJAT	5.351	44,45	6.687	55,55	12.038	1,16
8	DIPLOMA IV/ STRATA I	15.123	49,57	15.383	50,43	30.506	2,94
9	STRATA II	1.085	64,24	604	35,76	1.689	0,16
10	STRATA III	43	75,44	14	24,56	57	0,01
JUMLAH		525.101	50,65	511.667	49,35	1.036.768	100

Sumber : Data Konsolidasi Bersih Semester II Tahun 2023 Kementerian Dalam Negeri



Gambar 5. Grafik Jumlah Penduduk Berdasarkan Pendidikan dan Jenis Kelamin Tahun 2023

Tabel 16. Penduduk Berdasarkan Pendidikan Per Kecamatan Tahun 2023

NO	KODE WILAYAH	WILAYAH	PENDIDIKAN										JUMLAH
			TIDAK/ BELUM SEKOLAH	BELUM TAMAT SD/ SEDERAJAT	TAMAT SD/ SEDERAJAT	TAMAT SLTP/ SEDERAJAT	TAMAT SLTA/ SEDERAJAT	DIPLOMA I/ II	DIPLOMA III/ SEDERAJAT	DIPLOMA IV/ STRATA I	STRATA II	STRATA III	
1	32.14.01	PURWAKARTA	34.995	18.730	23.396	24.879	62.840	581	5.373	12.337	913	30	184.074
2	32.14.02	CAMPAKA	11.469	4.969	13.405	9.250	11.313	83	509	1.184	36	2	52.220
3	32.14.03	JATILUHUR	15.728	7.515	18.164	12.894	18.834	104	810	2.091	112	6	76.258
4	32.14.04	PLERED	19.545	10.599	27.731	13.254	13.424	125	409	1.624	71	1	86.783
5	32.14.05	SUKATANI	18.561	9.330	30.521	11.149	10.579	60	383	1.093	45	1	81.722
6	32.14.06	DARANGDAN	13.846	8.292	28.301	11.765	10.047	49	351	1.028	45	2	73.726
7	32.14.07	MANIIS	8.851	4.596	16.948	4.302	2.948	13	86	370	17	-	38.131
8	32.14.08	TEGALWARU	15.099	6.009	22.149	6.877	5.086	29	175	644	15	2	56.085
9	32.14.09	WANAYASA	8.516	4.389	16.044	7.176	6.962	91	350	1.230	38	2	44.798
10	32.14.10	PASAWAHAN	10.518	4.742	12.689	8.794	11.951	64	395	1.393	57	2	50.605
11	32.14.11	BOJONG	11.885	6.132	23.809	7.406	4.871	40	167	709	34	1	55.054
12	32.14.12	BABAKANGIKAO	13.348	5.982	12.951	9.526	16.295	141	1.129	2.484	140	5	62.001
13	32.14.13	BUNGURSARI	13.422	6.027	11.948	9.147	17.508	180	1.290	2.537	103	2	62.164
14	32.14.14	CIBATU	6.946	3.175	10.356	5.660	6.022	40	217	656	30	1	33.103
15	32.14.15	SUKASARI	4.205	2.015	8.866	1.947	943	10	58	121	1	-	18.166
16	32.14.16	PONDOKSALAM	7.090	3.040	11.946	4.937	4.367	31	180	574	20	-	32.185
17	32.14.17	KIARAPEDES	5.377	2.766	11.118	5.545	4.261	27	156	431	12	-	29.693
JUMLAH			219.401	108.308	300.342	154.508	208.251	1.668	12.038	30.506	1.689	57	1.036.768

Sumber : Data Konsolidasi Bersih Semester II Tahun 2023 Kementerian Dalam Negeri

Berdasarkan data tersebut di atas bahwa antara jumlah laki – laki dan perempuan tamat SD sampai dengan Strata I tidak ada perbedaan yang signifikan dan ini menggambarkan terwujudnya kesetaraan dalam memperoleh akses pendidikan baik bagi laki-laki maupun perempuan, meskipun untuk tamatan Starata II sampai dengan III laki – laki lebih tinggi dari pada perempuan, sedangkan penduduk berdasarkan pendidikan menurut kecamatan tamat SD sampai dengan Strata I hampir merata disetiap kecamatan hanya saja untuk tamatan Strata II dan III masih terkonsentrasi di perkotaan yaitu kecamatan Purwakarta.

3. PENDUDUK BERDASARKAN STATUS PERKAWINAN

Komposisi penduduk berdasarkan status perkawinan yang meliputi penduduk belum kawin, kawin, cerai hidup dan cerai mati menurut kecamatan, adapun data penduduk akhir tahun 2023 yang berstatus belum kawin sebanyak **462.184** jiwa atau **44,58%**, status kawin sebanyak **504.394** jiwa atau **48,65%**, cerai hidup sebanyak **22.842** jiwa atau **2,20%** dan cerai mati sebanyak **47.348** jiwa atau **4,57%**, berdasarkan data tersebut bahwa dari jumlah penduduk Kabupaten Purwakarta mayoritas berstatus kawin dan belum kawin, dengan tersedianya data tersebut dapat dimanfaatkan baik oleh pemerintah dan swasta dalam menentukan perencanaan pembangunan fisik dan pembinaan mental atau perilaku serta berbagai kebutuhan lainnya adapun secara rinci perkecamatan pada tabel berikut di bawah ini :

Tabel 17. Penduduk Berdasarkan Status Perkawinan Kecamatan Tahun 2023

NO	KODE WILAYAH	WILAYAH	STATUS PERKAWINAN				JUMLAH
			BELUM KAWIN	KAWIN	CERAH HIDUP	CERAH MATI	
1	32.14.01	PURWAKARTA	85.829	85.146	4.240	8.859	184.074
2	32.14.02	CAMPAKA	22.226	26.708	1.146	2.140	52.220
3	32.14.03	JATILUHUR	34.218	36.872	1.831	3.337	76.258
4	32.14.04	PLERED	40.271	40.560	1.865	4.087	86.783
5	32.14.05	SUKATANI	37.257	39.099	1.747	3.619	81.722
6	32.14.06	DARANGDAN	32.437	35.821	1.603	3.865	73.726
7	32.14.07	MANIIS	17.676	18.265	688	1.502	38.131
8	32.14.08	TEGALWARU	24.183	28.537	1.058	2.307	56.085
9	32.14.09	WANAYASA	19.886	21.587	1.002	2.323	44.798
10	32.14.10	PASAWAHAN	21.905	24.816	1.332	2.552	50.605
11	32.14.11	BOJONG	25.077	26.368	1.063	2.546	55.054
12	32.14.12	BABAKANCIKAO	27.130	31.027	1.448	2.396	62.001
13	32.14.13	BUNGURSARI	27.156	31.334	1.206	2.468	62.164
14	32.14.14	CIBATU	13.145	17.646	845	1.467	33.103
15	32.14.15	SUKASARI	8.098	9.182	188	698	18.166
16	32.14.16	PONDOKSALAM	13.438	16.323	838	1.586	32.185
17	32.14.17	KIARAPEDES	12.252	15.103	742	1.596	29.693
JUMLAH			462.184	504.394	22.842	47.348	1.036.768
%			44,58	48,65	2,20	4,57	100

Sumber : Data Konsolidasi Bersih Semester II Tahun 2023 Kementerian Dalam Negeri

Tabel 18. Perbandingan Status Perkawinan Kabupaten Purwakarta Tahun 2022 dan Tahun 2023

NO	STATUS	TAHUN				SELISIH	
		2022		2023		JUMLAH	%
		JUMLAH	%	JUMLAH	%		
1	BELUM KAWIN	455.570	44,62	462.184	44,58	6.614	1,45
2	KAWIN	500.155	48,99	504.394	48,65	4.239	0,85
3	CERAI HIDUP	21.408	2,10	22.842	2,20	1.434	6,70
4	CERAI MATI	43.861	4,30	47.348	4,57	3.487	7,95
JUMLAH		1.020.994	100	1.036.768	100	15.774	1,54

Perbandingan proporsi jumlah penduduk dengan status perkawinan antara tahun 2022 dan tahun 2023, bahwa yang belum kawin terjadi peningkatan sebesar **1,45%** atau meningkat sebanyak **6.614** jiwa, berstatus kawin meningkat sebesar **0,85%** atau sebanyak **4.239** jiwa, status cerai hidup meningkat **6,70%** atau sebanyak **1.434** jiwa, berstatus cerai mati meningkat **7,95%** atau sebanyak **3.487** jiwa.

D. KELUARGA DAN KEPALA KELUARGA

1. JUMLAH KELUARGA DAN RATA RATA JUMLAH ANGGOTA KELUARGA


Keluarga adalah unit masyarakat terkecil dalam kehidupan yang merupakan tempat pertama dan utama dalam tumbuh kembang anak baik menyangkut fisik, pembentukan karakter dan pengembangan intelektual oleh sebab itu perencanaan keluarga menjadi penting yang tidak hanya dari kuantitas tetapi juga kualitasnya, keluarga dibentuk atas dasar perkawinan, kelahiran, adopsi dan lain sebagainya, berdasarkan data base sistem informasi administrasi kependudukan jumlah keluarga dan rata-rata anggota keluarga pada akhir tahun 2023 adalah sebagai berikut :

Tabel 19. Jumlah Keluarga dan Rata-rata Jumlah Anggota Keluarga Tahun 2023

NO	KODE WILAYAH	WILAYAH	PENDUDUK		KELUARGA		RATA - RATA ANGGOTA KELUARGA
			n	%	n	%	
1	32.14.01	PURWAKARTA	184.074	17,75	60.423	17,33	3,05
2	32.14.02	CAMPAKA	52.220	5,04	17.838	5,12	2,93
3	32.14.03	JATILUHUR	76.258	7,36	25.257	7,25	3,02
4	32.14.04	PLERED	86.783	8,37	28.519	8,18	3,04
5	32.14.05	SUKATANI	81.722	7,88	27.278	7,83	3,00
6	32.14.06	DARANGDAN	73.726	7,11	25.270	7,25	2,92
7	32.14.07	MANIIS	38.131	3,68	12.573	3,61	3,03
8	32.14.08	TEGALWARU	56.085	5,41	18.886	5,42	2,97
9	32.14.09	WANAYASA	44.798	4,32	15.245	4,37	2,94
10	32.14.10	PASAWAHAN	50.605	4,88	17.485	5,02	2,89
11	32.14.11	BOJONG	55.054	5,31	18.066	5,18	3,05
12	32.14.12	BABAKANCIKAO	62.001	5,98	20.802	5,97	2,98
13	32.14.13	BUNGURSARI	62.164	6,00	20.976	6,02	2,96
14	32.14.14	CIBATU	33.103	3,19	11.994	3,44	2,76
15	32.14.15	SUKASARI	18.166	1,75	5.893	1,69	3,08
16	32.14.16	PONDOKSALAM	32.185	3,10	11.476	3,29	2,80
17	32.14.17	KIARAPEDES	29.693	2,86	10.617	3,05	2,80
JUMLAH			1.036.768	100	348.598	100	2,97

Sumber : Data Konsolidasi Bersih Semester II Tahun 2023 Kementerian Dalam Negeri

Jumlah keluarga kabupaten Purwakarta tahun 2023 sebanyak **348.598** meningkat sebanyak 8.109 keluarga atau **2,33%** dari tahun 2022 sebanyak **340.489** keluarga, peningkatan disebabkan karena terjadinya migrasi, perkawinan, pisah KK dan lainnya yang tersebar di 17 Kecamatan, 183 Desa dan 9 Kelurahan, jumlah keluarga terbanyak di kecamatan Purwakarta **60.423** keluarga atau **17,33%**, dan kecamatan Plered sebanyak **28.519** keluarga atau **8,18%** dan terendah jumlah keluarga adalah di kecamatan Sukasari **5.893** keluarga atau **1,69%**, rata-rata jumlah anggota dalam keluarga terbanyak di kecamatan Sukasari yaitu **3,08** atau dalam 1 keluarga terdapat 3 - 4 orang anggota



keluarga dan terendah adalah di kecamatan Cibatu **2,76** atau dalam 1 keluarga terdapat 2 - 3 anggota keluarga, sedangkan rata-rata kabupaten **2,97** atau 2-3 anggota per keluarga ini menunjukkan bahwa keluarga di Kabupaten Purwakarta merupakan keluarga inti, informasi tentang jumlah keluarga dan rata-rata anggota keluarga sebagai indikator keberhasilan program keluarga berencana di kabupaten Purwakarta tentunya data ini dapat menjadi rujukan dalam perencanaan pembangunan.

2. JUMLAH DAN PROPORSI KEPALA KELUARGA BERDASARKAN JENIS KELAMIN PER KECAMATAN

Karakteristik Kepala Keluarga berdasarkan jenis kelamin sangat penting untuk diketahui mengingat sangat berbeda antara kepala keluarga laki-laki dan kepala keluarga perempuan berkaitan dengan perencanaan kebijakan pelayanan kebutuhan dasar berbasis keluarga baik untuk ketersediaan pangan, papan, pendidikan, kesehatan, pengentasan kemiskinan dan lainnya, secara umum kepala keluarga se kabupaten didominasi oleh laki-laki yaitu **79,61%** dan perempuan **20,39%**, untuk kecamatan kepala keluarga laki-laki terbanyak terdapat di kecamatan Sukasari sebesar **81,70%** dan kepala keluarga perempuan di kecamatan Plered sebanyak **21,91%** sedangkan jumlah kepala keluarga baik laki-laki maupun perempuan terbanyak di kecamatan Purwakarta sebesar **17,41%** adapun karakteristik kepala keluarga berdasarkan jenis kelamin per kecamatan secara rinci berdasarkan data konsolidasi bersih adalah sebagai berikut :

Tabel 20. Jumlah dan Proporsi Kepala Keluarga Berdasarkan Kecamatan dan Jenis Kelamin Tahun 2023

NO	KODE WILAYAH	WILAYAH	LAKI - LAKI		PEREMPUAN		JUMLAH	
			n	%	n	%	n	%
1	32.14.01	PURWAKARTA	47.296	78,27	13.127	21,73	60.423	17,33
2	32.14.02	CAMPAKA	14.464	81,09	3.374	18,91	17.838	5,12
3	32.14.03	JATILUHUR	20.226	80,08	5.031	19,92	25.257	7,25
4	32.14.04	PLERED	22.203	77,85	6.316	22,15	28.519	8,18
5	32.14.05	SUKATANI	21.522	78,90	5.756	21,10	27.278	7,83
6	32.14.06	DARANGDAN	19.816	78,42	5.454	21,58	25.270	7,25
7	32.14.07	MANIIS	9.886	78,63	2.687	21,37	12.573	3,61
8	32.14.08	TEGALWARU	15.138	80,15	3.748	19,85	18.886	5,42
9	32.14.09	WANAYASA	12.015	78,81	3.230	21,19	15.245	4,37
10	32.14.10	PASAWAHAN	13.730	78,52	3.755	21,48	17.485	5,02
11	32.14.11	BOJONG	14.396	79,69	3.670	20,31	18.066	5,18
12	32.14.12	BABAKANCIKAO	16.823	80,87	3.979	19,13	20.802	5,97
13	32.14.13	BUNGURSARI	16.956	80,84	4.020	19,16	20.976	6,02
14	32.14.14	CIBATU	9.563	79,73	2.431	20,27	11.994	3,44
15	32.14.15	SUKASARI	4.789	81,27	1.104	18,73	5.893	1,69
16	32.14.16	PONDOKSALAM	9.050	78,86	2.426	21,14	11.476	3,29
17	32.14.17	KIARAPEDES	8.462	79,70	2.155	20,30	10.617	3,05
JUMLAH			276.335	79,27	72.263	20,73	348.598	100

Sumber : Data Konsolidasi Bersih Semester II Tahun 2023 Kementerian Dalam Negeri

Dari data di atas bahwa jumlah kepala keluarga laki-laki sebanyak **276.335** atau **79,27%** lebih besar dari pada kepala keluarga perempuan sebanyak **72.263** jiwa atau **20,73%**.

E. PENDUDUK BERDASARKAN PEKERJAAN

Komposisi penduduk berdasarkan jenis pekerjaan dalam data base sistem informasi administrasi kependudukan (SIAK) hasil konsolidasi bersih terdapat 89 jenis pekerjaan, penentuan dan pengisian jenis pekerjaan dalam biodata penduduk menjadi kewenangan penduduk untuk menentukan jenis pekerjaan pilihannya namun demikian terkadang tidak sesuai dengan fakta yang sebenarnya sehingga sangat menyulitkan ketika data dimaksud akan dipergunakan untuk penerapan program berbagai pembangunan berbasis pada jenis pekerjaan, dari jumlah penduduk purwakarta dengan status belum bekerja dan pelajar/mahasiswa sebanyak **431.574** jiwa atau **41,63%** dan yang bekerja **605.194** jiwa atau **58,37%** namun demikian persentase data dimaksud sangatlah bias namun setidaknya secara faktual itulah yang tercantum dalam database SIAK, adapun uraian rinci pada Tabel 21.

Dari Tabel 22 dapat dilihat bahwa APAK Kabupaten Purwakarta adalah **50,61%**. Hal ini menunjukkan bahwa dari penduduk usia 15-64 tahun, sebanyak **58,37%** merupakan penduduk yang sedang bekerja dan yang mencari kerja. Jika dilihat berdasarkan jenis kelamin, maka angka APAK laki-laki di Kabupaten Purwakarta adalah sebesar **85,11%**, sedangkan angka APAK perempuan sebesar **15,25%**. Perbedaan antara penduduk produktif dengan angkatan kerja terjadi karena masih adanya penduduk usia produktif yang masih belum bekerja karena masih melanjutkan pendidikannya atau masih mencari pekerjaannya. Demikian juga dengan penduduk usia produktif khusus untuk perempuan yang masuk dunia kerja masih sedikit dibandingkan dengan laki-laki. Banyak penduduk perempuan berusia produktif yang tidak masuk dunia kerja karena berbagai hal seperti menjadi ibu rumah tangga atau bekerja untuk usaha keluarga sehingga dianggap tidak bekerja karena tidak memperoleh penghasilan.

Tabel 21. Penduduk Berdasarkan Pekerjaan Tahun 2023

NO	JENIS PEKERJAAN	JUMAH PENDUDUK	NO	JENIS PEKERJAAN	JUMAH PENDUDUK	NO	JENIS PEKERJAAN	JUMAH PENDUDUK
1	Belum/Tidak Bekerja	243.272	21	Buruh Nelayan Perikanan	80	41	Imam Mesjid	1
2	Mengurus Rumah Tangga	268.404	22	Buruh Peternakan	30	42	Pendeta	15
3	Pelajar/Mahasiswa	188.302	23	Pembantu Rumah Tangga	25	43	Pastor	-
4	Pensiunan	4.888	24	Tukang cukur	1	44	Wartawan	37
5	Pegawai Negri Sipil	9.006	25	Tukang Listrik	-	45	Ustadz Mubaligh	111
6	Tentara Nasional Indonesia	1.081	26	Tukang Batu	12	46	Juru Masak	1
7	Kepolisian RI	921	27	Tukang Kayu	20	47	Promotor Acara	-
8	Perdagangan	291	28	Tukang Sol Sepatu	-	48	Anggota DPR RI	-
9	Petani Pekebun	14.882	29	Tukang Las Padai Besi	6	49	Anggota DPD RI	-
10	Peternak	11	30	Tukang Jahit	27	50	Anggota BPK	-
11	Nelayan Perikanan	93	31	Tukang Gigi	-	51	Presiden	-
12	Industri	5	32	Penata Rias	3	52	Wakil Presiden	-
13	Konstruksi	7	33	Penata Busana	-	53	Anggota Mahkamah Konstitusi	-
14	Transportasi	19	34	Penata Rambut	-	54	Anggota Kabinet Kementerian	-
15	Karyawan Swasta	81.363	35	Mekanik	21	55	Duta Besar	-
16	Karyawan BUMN	1.960	36	Seniman	21	56	Gubernur	-
17	Karyawan BUMD	1.087	37	Tabib	1	57	Wakil Gubernur	-
18	Karyawan Honoror	1.353	38	Paraji	11	58	Bupati	-
19	Buruh Harian Lepas	124.102	39	Perancang Busana	-	59	Wakil Bupati	1
20	Buruh Tani Pekebunan	1.752	40	Penterjemah	-	60	Walikota	-

NO	JENIS PEKERJAAN	JUMAH PENDUDUK	NO	JENIS PEKERJAAN	JUMAH PENDUDUK
61	Wakil Walikota	-	81	Sopir	2.976
62	Anggota DPRD Provinsi	1	82	Pialang	-
63	Anggota DPRD Kab/kota	33	83	Paranormal	-
64	Dosen	244	84	Pedagang	4.796
65	Guru	5.204	85	Perangkat Desa	538
66	Pilot	-	86	Kepala Desa	109
67	Pengacara	35	87	Biarawati	-
68	Notaris	18	88	Wiraswasta	77.895
69	Arsitek	2	89	Anggota Lembaga Tinggi Lainnya	21
70	Akuntan	1	90	Artis	-
71	Konsultan	9	91	Atlit	-
72	Dokter	268	92	Cheff	1
73	Bidan	643	93	Manajer	-
74	Perawat	615	94	Tenaga Tata Usaha	1
75	Apoteker	76	95	Operator	1
76	Psikiator Psikolog	1	96	Pekerja Pengolahan Kerajinan	-
77	Penyiar televisi	-	97	Teknisi	-
78	Penyiar Radio	1	98	Asisten Ahli	-
79	Pelaut	51	99	Pekerjaan Lainnya	5
80	Peneliti	-	Jumlah		1.036.768

Sumber : Data Konsolidasi Bersih Semester II Tahun 2023 Kementerian Dalam Negeri

Tabel 22. Angka Partisipasi Angkatan Kerja Kabupaten Purwakarta 2023

NO	KODE WILAYAH	WILAYAH	TIDAK BEKERJA		JUMLAH	BEKERJA		JUMLAH	ANGKATAN KERJA		JUMLAH	BUKAN ANGGKATAN KERJA		JUMLAH
			L	P		L	P		L	P		L	P	
1	32.14.01	PURWAKARTA	4.344	2.784	7.128	45.394	13.542	58.936	49.738	16.326	66.064	18.059	50.450	68.509
2	32.14.02	CAMPAKA	1.543	907	2.450	13.681	3.060	16.741	15.224	3.967	19.191	4.110	14.815	18.925
3	32.14.03	JATILUHUR	2.282	1.198	3.480	19.284	3.523	22.807	21.566	4.721	26.287	6.804	22.281	29.085
4	32.14.04	PLERED	3.135	1.646	4.781	21.831	1.803	23.634	24.966	3.449	28.415	7.741	26.890	34.631
5	32.14.05	SUKATANI	3.626	1.940	5.566	20.551	1.468	22.019	24.177	3.408	27.585	7.019	25.430	32.449
6	32.14.06	DARANGDAN	3.117	1.528	4.645	18.884	1.094	19.978	22.001	2.622	24.623	6.339	23.240	29.579
7	32.14.07	MANIIS	1.669	646	2.315	9.194	307	9.501	10.863	953	11.816	3.581	12.018	15.599
8	32.14.08	TEGALWARU	1.874	897	2.771	14.562	745	15.307	16.436	1.642	18.078	4.558	17.811	22.369
9	32.14.09	WANAYASA	2.264	1.100	3.364	11.481	1.035	12.516	13.745	2.135	15.880	4.250	13.899	18.149
10	32.14.10	PASAWAHAN	1.742	927	2.669	13.029	1.970	14.999	14.771	2.897	17.668	4.332	15.152	19.484
11	32.14.11	BOJONG	2.708	1.270	3.978	13.844	799	14.643	16.552	2.069	18.621	5.314	17.067	22.381
12	32.14.12	BABAKANCIKAO	1.542	1.022	2.564	15.836	3.391	19.227	17.378	4.413	21.791	5.101	18.126	23.227
13	32.14.13	BUNGURSARI	1.212	803	2.015	16.001	4.364	20.365	17.213	5.167	22.380	4.831	16.914	21.745
14	32.14.14	CIBATU	1.095	625	1.720	8.663	1.384	10.047	9.758	2.009	11.767	2.619	10.219	12.838
15	32.14.15	SUKASARI	742	385	1.127	4.609	270	4.879	5.351	655	6.006	1.593	5.554	7.147
16	32.14.16	PONDOKSALAM	1.168	574	1.742	8.500	949	9.449	9.668	1.523	11.191	2.653	9.808	12.461
17	32.14.17	KIARAPEDES	1.609	706	2.315	7.741	412	8.153	9.350	1.118	10.468	2.779	9.629	12.408
JUMLAH			35.672	18.958	54.630	263.085	40.116	303.201	298.757	59.074	357.831	91.683	309.303	400.986

NO	KODE WILAYAH	WILAYAH	PENDUDUK		JUMLAH	% APAK		%
			L	P		L	P	
1	32.14.01	PURWAKARTA	63.810	64.156	127.966	77,95	25,45	51,63
2	32.14.02	CAMPAKA	17.824	17.889	35.713	85,41	22,18	53,74
3	32.14.03	JATILUHUR	26.144	25.823	51.967	82,49	18,28	50,58
4	32.14.04	PLERED	29.617	28.714	58.331	84,30	12,01	48,71
5	32.14.05	SUKATANI	27.596	26.907	54.503	87,61	12,67	50,61
6	32.14.06	DARANGDAN	25.263	24.349	49.612	87,09	10,77	49,63
7	32.14.07	MANIIS	12.784	12.326	25.110	84,97	7,73	47,06
8	32.14.08	TEGALWARU	19.130	18.561	37.691	85,92	8,85	47,96
9	32.14.09	WANAYASA	15.767	14.950	30.717	87,18	14,28	51,70
10	32.14.10	PASAWAHAN	17.424	17.136	34.560	84,77	16,91	51,12
11	32.14.11	BOJONG	19.179	17.877	37.056	86,30	11,57	50,25
12	32.14.12	BABAKANCIKAO	21.008	21.545	42.553	82,72	20,48	51,21
13	32.14.13	BUNGURSARI	20.888	21.288	42.176	82,41	24,27	53,06
14	32.14.14	CIBATU	11.298	11.607	22.905	86,37	17,31	51,37
15	32.14.15	SUKASARI	6.203	5.825	12.028	86,26	11,24	49,93
16	32.14.16	PONDOKSALAM	11.181	10.766	21.947	86,47	14,15	50,99
17	32.14.17	KIARAPEDES	10.540	10.046	20.586	88,71	11,13	50,85
JUMLAH			355.656	349.765	705.421	85,11	15,25	50,61

Sumber : Data Konsolidasi Bersih Semester II Tahun 2023 Kementerian Dalam Negeri



F. MOBILITAS PENDUDUK

Mobilitas penduduk mempunyai peran signifikan dalam mempengaruhi laju pertumbuhan, struktur penduduk, pengembangan wilayah, pembangunan sosial ekonomi dan budaya pada suatu wilayah yang belum mendapat perhatian berbeda dengan laju pertumbuhan penduduk alamiah melalui pengendalian kelahiran dan kematian, mobilitas penduduk khususnya yang disebut migrasi dalam setiap tahunnya selalu lebih banyak migrasi masuk dari pada migrasi keluar hal ini sejalan dengan pendapat Todaro bahwa migrasi lebih banyak disebabkan karena faktor ekonomi.

Pada tahun 2023 migrasi penduduk Kabupaten Purwakarta yang keluar ke Kabupaten/Kota lain pada wilayah Negara Kesatuan Republik Indonesia sebanyak **4.686** jiwa dan migrasi masuk ke Kabupaten Purwakarta sebanyak **6.007** jiwa atau selisih **1.321** jiwa, dengan demikian berdasarkan data dimaksud migrasi datang lebih banyak dari pada migrasi keluar tidak termasuk yang datang atau menetap non formal/penduduk musiman/penduduk non permanen yang tidak melakukan perpindahan karena bekerja di perusahaan – perusahaan, mobilitas penduduk kemungkinan lebih banyak lagi mengingat Kabupaten Purwakarta merupakan kawasan industri di kecamatan Bungursari dan zona industri tersebar pada Kecamatan Jatiluhur, Babakancikao Campaka, Cibatu dan Sukatani adapun uraian secara rinci yang datang dan keluar secara formal sebagaimana tabel berikut di bawah ini :

Tabel 23. Migrasi Masuk dan Keluar Kabupaten Purwakarta Tahun 2023

NO	KODE WILAYAH	WILAYAH	MIGRASI	
			PINDAH	DATANG
1	32.14.01	PURWAKARTA	1.132	1.279
2	32.14.02	CAMPAKA	243	473
3	32.14.03	JATILUHUR	306	413
4	32.14.04	PLERED	317	344
5	32.14.05	SUKATANI	282	324
6	32.14.06	DARANGDAN	297	314
7	32.14.07	MANIIS	175	254
8	32.14.08	TEGALWARU	138	225
9	32.14.09	WANAYASA	166	199
10	32.14.10	PASAWAHAN	193	229
11	32.14.11	BOJONG	183	168
12	32.14.12	BABAKANCIKAO	314	444
13	32.14.13	BUNGURSARI	475	720
14	32.14.14	CIBATU	131	229
15	32.14.15	SUKASARI	79	101
16	32.14.16	PONDOKSALAM	110	139
17	32.14.17	KIARAPEDES	145	152
JUMLAH			4.686	6.007

Sumber : Laporan Tahun 2023 Pencatatan Pindah dan Datang Penduduk



3.2 KUALITAS PENDUDUK

Tentang penduduk dalam hal kualitas penduduk berkaitan dengan mutu kehidupan dan kemampuan sumberdaya manusia yang dipengaruhi oleh pendidikan, kesehatan, ekonomi, sosial budaya dan lainnya, secara internasional kualitas pembangunan manusia diukur dengan indikator pembangunan manusia (IPM) yang terdiri dari tingkat pendidikan melek huruf dan rata-rata lama sekolah, kesehatan (angka kematian bayi dan angka harapan hidup waktu lahir) serta kesejahteraan yang diukur dengan penghasilan perkapita

A. KELAHIRAN

Kelahiran atau fertilitas merupakan salah satu indikator kualitas penduduk, karena indikator-indikator kelahiran ini sangat berguna untuk menentukan kebijakan dan perencanaan program pembangunan sosial terutama kesejahteraan ibu dan anak.

1. ANGKA KELAHIRAN KASAR

Angka Kelahiran Kasar (Crude Birth Rate/CBR) adalah banyaknya kelahiran hidup pada tahun tertentu tiap 1000 penduduk. Angka kelahiran hidup ini juga dapat menunjukkan tingkat kelahiran hidup dari suatu daerah. Selain itu, angka kelahiran hidup kasar juga dapat dilihat sebagai suatu keberhasilan dalam bidang kesehatan. Hal ini berhubungan dengan kesehatan yang dimiliki oleh ibu dan bayi sewaktu dilahirkan. Kelahiran hidup dari 1000 penduduk ini memperlihatkan bahwa dengan kesehatan yang baik maka bayi akan lahir hidup. Akan tetapi disisi lain, tingginya angka kelahiran hidup secara tidak langsung juga menjadi beban. Hal ini berhubungan dengan perencanaan pembangunan yang harus dilakukan, berkaitan dengan penyediaan sarana kesehatan untuk bayi- bayi yang dilahirkan, termasuk sarana pendidikan yang harus disediakan jika bayi yang lahir hidup tersebut telah mencapai usia sekolah. Selanjutnya menyediakan lapangan pekerjaan jika bayi yang lahir hidup tersebut telah masuk kelompok usia produktif. Angka kelahiran bayi hidup juga menjadi salah satu permasalahan kependudukan. Kondisi ini berhubungan dengan laju pertumbuhan penduduk yang tinggi. Jika angka kelahiran bayi hidup ini dihubungkan dengan anggota keluarga dalam suatu keluarga juga akan berpengaruh terhadap kesejahteraan keluarga yang bersangkutan. Banyaknya bayi yang lahir hidup dalam suatu keluarga akan menjadi beban keluarga yang bersangkutan.

Tabel 24. Angka Kelahiran Kasar 2023 Kabupaten Purwakarta

NO	KODE WILAYAH	WILAYAH	JUMLAH KELAHIRAN	JUMLAH TENGAH TAHUN	CBR
1	32.14.01	PURWAKARTA	1.610	184.074	8,76
2	32.14.02	CAMPAKA	535	52.220	10,42
3	32.14.03	JATILUHUR	839	76.258	11,09
4	32.14.04	PLERED	805	86.783	9,34
5	32.14.05	SUKATANI	784	81.722	9,68
6	32.14.06	DARANGDAN	753	73.726	10,28
7	32.14.07	MANIIS	359	38.131	9,54
8	32.14.08	TEGALWARU	541	56.085	9,74
9	32.14.09	WANAYASA	406	44.798	9,11
10	32.14.10	PASAWAHAN	477	50.605	9,46
11	32.14.11	BOJONG	431	55.054	7,88
12	32.14.12	BABAKANCIKAO	628	62.001	10,22
13	32.14.13	BUNGURSARI	640	62.164	10,39
14	32.14.14	CIBATU	290	33.103	8,86
15	32.14.15	SUKASARI	159	18.166	8,77
16	32.14.16	PONDOKSALAM	273	32.185	8,56
17	32.14.17	KIARAPEDES	300	29.693	10,14
JUMLAH			9.830	1.036.768	9,54

Sumber : Data Konsolidasi Bersih Semester II Tahun 2023 Kementerian Dalam Negeri



Kriteria Angka Kelahiran Kasar (CBR) dapat dibedakan menjadi tiga macam yaitu :

- a. CBR < 20, termasuk kriteria rendah
- b. CBR antara 20 – 30, termasuk kriteria sedang
- c. CBR > 30, termasuk kriteria tinggi

Dengan demikian CBR Kecamatan di Purwakarta rata-rata masuk dalam kategori yang rendah. Secara agregat Kabupaten Purwakarta pun masih dalam kategori yang rendah. Berdasarkan data dari DKB Semester II Tahun 2023 bahwa Angka Kelahiran Hidup di Purwakarta berjumlah **9.830** jiwa.

2. ANGKA KELAHIRAN UMUM

Angka Kelahiran Umum atau *General Fertility Rate*/GFR adalah banyaknya kelahiran setiap 1000 Wanita yang berusia 15- 49 tahun dalam satu tahun. Angka **35.94** dapat dibulatkan menjadi **36** yang berarti bahwa tiap 1000 wanita yang berusia 15-49 Tahun terdapat kelahiran sebanyak \pm **36** orang. Angka ini cukup sedang karena dalam 1000 perempuan akan ada bayi yang dilahirkan **36** orang. Berikut rumus perhitungannya.

$$GFR = \frac{\text{Jumlah Kelahiran}}{\text{Penduduk Wanita 15 – 49 Tahun}} \times 1000$$

Tabel 25. Angka Kelahiran Umum 2023 Kabupaten Purwakarta

NO	KODE WILAYAH	WILAYAH	JUMLAH KELAHIRAN	PEREMPUAN USIA 15 - 49	GFR
1	32.14.01	PURWAKARTA	1.610	50.001	32,20
2	32.14.02	CAMPAKA	535	14.114	37,91
3	32.14.03	JATILUHUR	839	20.396	41,14
4	32.14.04	PLERED	805	22.988	35,02
5	32.14.05	SUKATANI	784	21.669	36,18
6	32.14.06	DARANGDAN	753	18.977	39,68
7	32.14.07	MANIIS	359	9.886	36,31
8	32.14.08	TEGALWARU	541	14.706	36,79
9	32.14.09	WANAYASA	406	11.554	35,14
10	32.14.10	PASAWAHAN	477	13.294	35,88
11	32.14.11	BOJONG	431	14.261	30,22
12	32.14.12	BABAKANCIKAO	628	16.941	37,07
13	32.14.13	BUNGURSARI	640	17.050	37,54
14	32.14.14	CIBATU	290	8.780	33,03
15	32.14.15	SUKASARI	159	4.610	34,49
16	32.14.16	PONDOKSALAM	273	8.229	33,18
17	32.14.17	KIARAPEDES	300	7.637	39,28
JUMLAH			9.830	275.093	35,94

Sumber : Data Konsolidasi Bersih Semester II Tahun 2023 Kementerian Dalam Negeri



3. RASIO ANAK PEREMPUAN

Rasio anak dan perempuan adalah perbandingan antara anak dibawah lima tahun dengan jumlah penduduk perempuan usia produktif (15-49 tahun) disuatu wilayah dan waktu tertentu. Rasio anak dan perempuan bisa digunakan untuk melihat jumlah kelahiran yang terjadi selama 5 (lima) tahun yang lalu. Dengan diketahuinya jumlah kelahiran yang terjadi dalam lima tahun terakhir ini maka akan terlihat kerapatan anak yang dilahirkan dalam suatu daerah tertentu.

Rasio anak dan perempuan juga dapat dijadikan dasar bagi Pemerintah untuk menyediakan berbagai sarana yang diperlukan dalam jangka pendek maupun jangka panjang. Selain itu juga rasio anak dan perempuan ini juga dapat digunakan untuk perencanaan pembangunan kependudukan bagi suatu daerah. Tingginya angka rasio ini menunjukkan bahwa disuatu daerah tingkat kelahirannya masih tinggi. Oleh

karena itu, untuk menekan laju pertumbuhan penduduk didaerah tersebut, diperlukan perencanaan pembangunan kependudukan yang berorientasi untuk menekan pertumbuhan penduduk. Demikian juga sebaliknya, jika rasio anak dengan perempuan tersebut maka ini menunjukkan bahwa laju penambahan penduduknya rendah, sehingga diperlukan perencanaan pembangunan kependudukan untuk mempertahankan rasio tersebut.

Berdasarkan Tabel dibawah terlihat bahwa rasio anak dengan penduduk berjenis kelamin perempuan adalah **29.96** dengan pembulatan **30**. Kondisi ini menunjukkan bahwa setiap **100** perempuan berusia produktif terdapat **30** anak-anak berusia dibawah lima tahun. Dengan demikian setiap 100 orang perempuan harus menanggung **30** orang anak dibawah lima tahun. Selain berdasarkan data tersebut juga terlihat bahwa Kecamatan Maniis merupakan daerah yang mempunyai rasio penduduk anak-anak dengan perempuan yang tertinggi di Kabupaten Purwakarta. Hal ini menunjukkan bahwa di daerah tersebut tingkat kelahiran dalam lima tahun terakhir paling tinggi di Kabupaten Purwakarta. Sementara itu Kecamatan Purwakarta merupakan daerah yang mempunyai rasio anak perempuan yang paling rendah di Kabupaten Purwakarta. Kondisi ini menunjukkan bahwa dikedua daerah tersebut tingkat kelahiran dalam lima tahun terakhir cukup rendah dibandingkan dengan kecamatan lainnya di Kabupaten Purwakarta.

Tabel 26. Rasio Anak Perempuan Kabupaten Purwakarta

NO	KODE WILAYAH	WILAYAH	ANAK USIA 0-4 TAHUN	PEREMPUAN USIA 15-49 TAHUN	RASIO ANAK PEREMPUAN
1	32.14.01	PURWAKARTA	12.731	49.499	25,72
2	32.14.02	CAMPAKA	4.176	14.282	29,24
3	32.14.03	JATILUHUR	6.298	20.375	30,91
4	32.14.04	PLERED	7.266	22.894	31,74
5	32.14.05	SUKATANI	6.893	21.663	31,82
6	32.14.06	DARANGDAN	5.870	18.876	31,10
7	32.14.07	MANIIS	3.355	9.915	33,84
8	32.14.08	TEGALWARU	4.754	14.711	32,32
9	32.14.09	WANAYASA	3.333	11.550	28,86
10	32.14.10	PASAWAHAN	3.870	13.186	29,35
11	32.14.11	BOJONG	4.267	14.221	30,00
12	32.14.12	BABAKANCIKAO	4.957	16.945	29,25
13	32.14.13	BUNGURSARI	5.028	17.020	29,54
14	32.14.14	CIBATU	2.341	8.849	26,45
15	32.14.15	SUKASARI	1.453	4.602	31,57
16	32.14.16	PONDOKSALAM	2.368	8.265	28,65
17	32.14.17	KIARAPEDES	2.208	7.603	29,04
JUMLAH			81.168	274.456	29,96

Sumber : Data Konsolidasi Bersih Semester II Tahun 2023 Kementerian Dalam Negeri

B. KEMATIAN

Salah satu yang menjadi indikator dalam menentukan kualitas penduduk suatu wilayah dalam hal perkembangan penduduk adalah Angka Kematian yang terkait dengan Angka Kematian Kasar, Angka Kematian Bayi (*Infant Mortality Rate/IMR*), Angka Kematian Neonatal (AKN), Angka Kematian Post Neonatal, Angka Kematian Balita dan Angka Kematian Ibu. Tabel 27 adalah Angka Kematian dari berbagai aspek per Kecamatan yang akan menjadi salah satu kunci analisis dalam menilai perkembangan kependudukan di Kabupaten Purwakarta.

Tabel 27. Angka Kematian Bayi Kabupaten Purwakarta

NO	KODE WILAYAH	WILAYAH	ANGKA KELAHIRAN	%	ANGKA KEMATIAN									
					KEMATIAN IBU	%	NEONATAL	%	POST NEONATAL	%	KEMATIAN BAYI	%	BALITA	%
1	32.14.01	PURWAKARTA	3.460	20,11	2	11,62	19	1,10	3	0,17	22	1,28	1	0,06
2	32.14.02	CAMPAKA	869	5,05	3	17,43	6	0,35	-	-	6	0,35	-	-
3	32.14.03	JATILUHUR	1.285	7,47	1	5,81	7	0,41	-	-	7	0,41	1	0,06
4	32.14.04	PLERED	1.439	8,36	2	11,62	11	0,64	-	-	11	0,64	-	-
5	32.14.05	SUKATANI	1.237	7,19	2	11,62	8	0,46	2	0,12	10	0,58	2	0,12
6	32.14.06	DARANGDAN	1.136	6,60	-	-	13	0,76	2	0,12	15	0,87	1	0,06
7	32.14.07	MANIIS	678	3,94	4	23,25	1	0,06	1	0,06	2	0,12	-	-
8	32.14.08	TEGALWARU	876	5,09	2	11,62	2	0,12	1	0,06	3	0,17	-	-
9	32.14.09	WANAYASA	767	4,46	1	5,81	2	0,12	-	-	2	0,12	-	-
10	32.14.10	PASAWAHAN	812	4,72	1	5,81	7	0,41	1	0,06	8	0,46	-	-
11	32.14.11	BOJONG	855	4,97	-	-	4	0,23	1	0,06	5	0,29	-	-
12	32.14.12	BABAKANCIKAO	1.056	6,14	-	-	6	0,35	2	0,12	8	0,46	-	-
13	32.14.13	BUNGURSARI	1.138	6,61	2	11,62	5	0,29	-	-	5	0,29	-	-
14	32.14.14	CIBATU	508	2,95	1	5,81	2	0,12	-	-	2	0,12	-	-
15	32.14.15	SUKASARI	218	1,27	1	5,81	-	-	-	-	-	-	-	-
16	32.14.16	PONDOKSALAM	464	2,70	1	5,81	5	0,29	1	0,06	6	0,35	-	-
17	32.14.17	KIARAPEDES	409	2,38	1	5,81	6	0,35	-	-	6	0,35	-	-
JUMLAH			17.207	100	24	8,20	104	0,36	14	0,05	118	0,40	5	0,02

Sumber : Data Dinas Kesehatan Kabupaten Purwakarta Tahun 2023

1. ANGKA KEMATIAN KASAR

Angka Kematian Kasar (*Crude Death Rate/CDR*) adalah besarnya kematian yang terjadi pada suatu tahun tertentu untuk setiap 1000 penduduk. Angka ini berguna untuk memberikan gambaran mengenai keadaan kesejahteraan penduduk pada suatu tahun yang bersangkutan. Apabila dikurangkan dari Angka Kelahiran Kasar akan menjadi dasar perhitungan pertumbuhan penduduk alamiah.

Tabel 28. Angka Kematian Kasar Tahun 2023

NO	KODE WILAYAH	WILAYAH	JUMLAH KEMATIAN	JUMLAH PENDUDUK SMT I	ANGKA KEMATIAN KASAR
1	32.14.01	PURWAKARTA	920	183.813	5,01
2	32.14.02	CAMPAKA	230	51.320	4,48
3	32.14.03	JATILUHUR	313	75.654	4,14
4	32.14.04	PLERED	391	86.229	4,53
5	32.14.05	SUKATANI	339	81.015	4,18
6	32.14.06	DARANGDAN	425	73.261	5,80
7	32.14.07	MANIIS	169	37.650	4,49
8	32.14.08	TEGALWARU	215	55.564	3,87
9	32.14.09	WANAYASA	291	44.546	6,53
10	32.14.10	PASAWAHAN	280	50.433	5,55
11	32.14.11	BOJONG	317	54.688	5,80
12	32.14.12	BABAKANCIKAO	247	61.447	4,02
13	32.14.13	BUNGURSARI	242	61.590	3,93
14	32.14.14	CIBATU	175	32.742	5,34
15	32.14.15	SUKASARI	99	18.128	5,46
16	32.14.16	PONDOKSALAM	97	31.905	3,04
17	32.14.17	KIARAPEDES	177	29.576	5,98
JUMLAH			4.927	1.029.561	4,83

Sumber : Data Konsolidasi Bersih Semester II Tahun 2023 Kementerian Dalam Negeri

Berdasarkan Tabel diatas terlihat bahwa Purwakarta memiliki rata-rata Angka Kematian Kasar sebesar **4.83** dibulatkan menjadi **5**, yang artinya setiap 1000 jiwa di Purwakarta terjadi kematian **5** jiwa. Kecamatan Wanayasa memiliki angka kematian kasar tertinggi dengan angka **6.53**, sedangkan Kecamatan Pondoksalam menjadi Kecamatan dengan angka kematian kasar terendah dengan angka **3.04**.


2. ANGKA KEMATIAN BAYI

Kematian bayi adalah kematian yang terjadi antara saat setelah bayi lahir sampai bayi belum berusia tepat satu tahun, atau kematian bayi didefinisikan sebagai jumlah kematian bayi berusia dibawah 1 tahun pada 1000 kelahiran hidup dalam tahun tertentu. Banyak faktor yang dikaitkan dengan kematian bayi. Secara garis besar, dari sisi penyebabnya, kematian bayi ada dua macam yaitu endogen dan eksogen. Faktor endogen yang mempengaruhi kematian bayi dapat berupa penyakit yang dibawa sejak lahir, kekurangan gizi sewaktu ibu sedang mengandung. Faktor endogen ini sulit untuk dilacak secara kasat mata. Faktor endogen juga berkaitan dengan gaya hidup orang tua sebelum mengandung anak, bahkan gaya hidup sebelum kedua orang tua melakukan perkawinan. Faktor endogen juga dapat saja disebabkan faktor keturunan yang mungkin saja ada jauh sebelum generasi saat ini.

Sementara itu faktor eksogen lebih berkaitan dengan lingkungan tempat bayi atau keluarga tersebut berada. Kebersihan sewaktu persalinan, kebersihan sewaktu merawat, sampai asupan gizi setelah bayi dilahirkan menjadi faktor eksogen kematian bayi. Faktor eksogen juga dipengaruhi oleh budaya yang berkembang dalam masyarakat. Angka Kematian Bayi (*Infant Mortality Rate/IMR*) digunakan sebagai indicator yang menggambarkan kemajuan pembangunan. Tingginya Angka Kematian Bayi menggambarkan bahwa Pembangunan saat ini belum optimal menyentuh kualitas untuk bayi. Angka Kematian Bayi (*Infant Mortality Rate/IMR*) ini yang dapat menggambarkan tingkat pelayanan kesehatan ibu dan anak. Hal ini berkaitan dengan faktor-faktor endogen dan faktor eksogen tadi. Pelayanan kesehatan ibu dan anak ini tidak hanya berkaitan dengan persalinan dan perawatan setelah bayi lahir. Pelayanan kesehatan ibu dan bayi dimulai sebelum ibu mengandung. Kesiapan untuk mengandung haruslah sehat secara fisik dan mental. Demikian juga sewaktu mengandung perlu ada pelayanan yang dapat memastikan bahwa bayi yang dikandung beserta ibunya alam keadaan sehat.

Berdasarkan data Dinas Kesehatan Kabupaten Purwakarta terkait jumlah angka kematian bayi (usia 0 – 11 bulan) pada Tahun 2023 adalah 0.40/1.000 KH, artinya dari 1.000 bayi terdapat \pm 1 bayi yang meninggal. Penurunan angka kematian bayi menunjukkan bahwa:

- a. Penduduk Kabupaten Purwakarta semakin sadar akan kesehatan reproduksi khususnya sewaktu hamil. Hal ini diperlihatkan dengan semakin seringnya pemeriksaan kehamilan, kelahiran pada ahlinya, dan perawatan bayi.
- b. Di Kabupaten Purwakarta semakin lengkap fasilitas kesehatan yang berkaitan dengan kehamilan dan proses kelahiran.
- c. Semakin mudahnya penduduk untuk mengakses fasilitas kesehatan dengan murah.



Pelayanan terhadap ibu dan anak pasca kelahiran juga berpengaruh terhadap kematian bayi pasca dilahirkan. Sulitnya akses terhadap sarana kesehatan, perlengkapan yang minim, serta tidak adanya ahli yang membantu dalam persalinan menjadi salah satu faktor penyebab kematian bayi pasca dilahirkan. Hal ini sangat dimungkinkan terjadi karena perbedaan kondisi dari daerah yang ada di Kabupaten Purwakarta. Ada Kecamatan yang maju dengan fasilitas pelayanan kesehatan yang sudah sesuai dengan standar serta adanya tenaga medis yang sesuai. Sementara masih ada Kecamatan yang masih belum lengkap sarana pelayanan kesehatan khusus untuk melahirkan dan kurangnya tenaga medis yang dapat membantu proses kelahiran.

3. ANGKA KEMATIAN NEONATAL

Angka Kematian Neonatal (*Kematian Bayi Baru Lahir/Neo Natal Death Rate*) adalah kematian yang terjadi sebelum bayi berumur satu bulan atau 28 hari per 1000 kelahiran hidup pada satu tahun tertentu. Dari Tabel 27 dapat diketahui rata-rata kematian neonatal di Purwakarta adalah sebesar **0.36**. Artinya, kematian neonatal berjumlah ± 1 per 1000 kelahiran hidup. dengan angka kematian neonatal tertinggi ada di Kecamatan Purwakarta dengan Angka Kematian Neonatal $\pm 1 - 2$ per 1000 kelahiran hidup sedangkan untuk angka kematian neonatal terendah ada di Kecamatan Sukasari dengan angka 0.

4. ANGKA KEMATIAN POST NEONATAL

Angka Kematian Post Neonatal adalah kematian yang terjadi pada bayi yang berumur 1 bulan sampai dengan kurang dari 1 tahun per 1000 kelahiran hidup selama 1 tahun. Dari Tabel 27 dapat diketahui rata-rata kematian Post Neonatal di Purwakarta adalah sebesar **0,05**. Artinya, kematian Post Neonatal hamper jarang terjadi per 1000 kelahiran hidup selama 1 tahun. dengan angka kematian Post Neonatal tertinggi ada di Kecamatan Purwakarta dengan Angka Kematian Post Neonatal ± 1 per 1000 kelahiran hidup sedangkan untuk angka kematian Post Neonatal terendah ada di beberapa kecamatan dengan angka 0.

5. ANGKA KEMATIAN BALITA

Angka Kematian Balita adalah jumlah kematian anak berusia dibawah 5 (lima) tahun selama satu tahun tertentu per 1000 anak umur yang sama pada pertengahan tahun itu. Adapun data yang diperoleh dari Dinas Kesehatan Kabupaten Purwakarta adalah kematian balita rentang usia 1-4 tahun, sehingga perbandingannya pun dengan penduduk balita 1-4 tahun. Angka kematian balita usia 1-4 tahun di Kabupaten Purwakarta adalah sebesar 0.02/1.000 KH. Artinya, kematian balita hamper jarang terjadi per 1000 penduduk balita usia 1-4 tahun. Angka kematian Balita tertinggi terdapat di Kecamatan Sukatani dengan Angka Kematian Balita ± 1 per 1000 kelahiran hidup sedangkan untuk angka kematian Balita terendah ada di beberapa kecamatan dengan angka 0.

6. ANGKA KEMATIAN IBU

Angka Kematian Ibu (AKI) adalah banyaknya kematian perempuan pada saat hamil atau selama 42 hari sejak terminasi kehamilan tanpa memandang lamanya kehamilan dan tempat persalinan per 100.000 kelahiran hidup. Kematian ini disebabkan karena faktor kehamilan atau komplikasi kehamilan dan kelahiran atau pengelolaannya, dan bukan karena sebab-sebab lain. Kematian ibu juga dapat disebabkan karena penyakit yang diderita oleh ibu sewaktu mengandung dan melahirkan. Berdasarkan data Dinas Kesehatan Kabupaten Purwakarta tahun 2023 menerangkan bahwa AKI berjumlah **8.20**/100.000 KH. Artinya, kematian perempuan pada saat hamil atau selama 42 hari sejak terminasi kehamilan tanpa memandang lamanya kehamilan dan tempat persalinan berjumlah \pm **8** jiwa per 100.000 jiwa. Angka ini termasuk rendah. Informasi mengenai tingginya MMR/AKI akan bermanfaat untuk pengembangan program peningkatan Kesehatan reproduksi, terutama pelayanan kehamilan dan menjadikan kehamilan yang aman dan bebas resiko tinggi. Program peningkatan jumlah kelahiran yang dibantu oleh tenaga kesehatan, penyiapan sistem rujukan dalam penanganan komplikasi kehamilan, penyiapan keluarga dan suami siaga dalam menyongsong kelahiran. Jika semua ini dapat dilakukan dan tersedia, maka angka kematian ibu sewaktu mengandung dan melahirkan dapat ditekan. Selain itu yang paling penting dalam keluarga itu sudah memahami penanganan kehamilan dan proses kelahiran. Hal ini berkaitan dengan tidak selalu persalinan dapat dilakukan di tempat persalinan.

C. PENDIDIKAN

Perkembangan derajat pendidikan penduduk di Purwakarta ditunjukkan dengan menggunakan indikator pendidikan berupa Angka Partisipasi Kasar (APK) dan Angka Partisipasi Murni (APM) SMA/Sederajat Penduduk Purwakarta, dengan mempertimbangkan kewenangan Pemerintah Daerah. Berdasarkan data dari Badan Pusat Statistik Kabupaten Purwakarta (2024), perkembangan APK SMA/Sederajat Kabupaten Purwakarta.

1. ANGKA MELEK HURUF

Angka Melek Huruf (AMH) adalah proporsi penduduk usia 15 tahun ke atas yang mempunyai kemampuan membaca dan menulis huruf latin dan huruf lainnya, tanpa harus mengerti apa yang di baca/ditulisnya terhadap penduduk usia 15 tahun ke atas. Dalam perencanaan pembangunan wilayah, AMH digunakan untuk melihat pencapaian indikator dasar yang telah dicapai oleh suatu daerah, karena membaca merupakan dasar utama dalam memperluas ilmu pengetahuan. AMH merupakan indikator penting untuk melihat sejauh mana penduduk suatu daerah terbuka terhadap pengetahuan.

Tabel 29. Perkembangan Angka Melek Huruf Kabupaten Purwakarta

WILAYAH	ANGKA MELEK HURUF (AMH)		
	2021	2022	2023
KABUPATEN PURWAKARTA	98,68	97,98	98,13

Sumber : Purwakarta Dalam Angka BPS Purwakarta 2024

Dari Tabel diatas dapat diketahui bahwa Perkembangan Angka Melek Huruf mengalami penurunan pada tahun 2022 dan kembali mengalami peningkatan pada tahun 2023.

2. ANGKA PARTISIPASI KASAR

Partisipasi sekolah merupakan salah satu ukuran yang digunakan dalam menilai keberhasilan Program Wajib Belajar. Angka partisipasi sekolah mengukur daya serap sektor Pendidikan terhadap penduduk usia sekolah, dimana angka ini memperhitungkan adanya perubahan umur penduduk terutama penduduk umur muda. Angka Partisipasi Kasar (APK) adalah rasio jumlah murid, berapapun usianya, yang sedang sekolah di tingkat Pendidikan tertentu terhadap jumlah penduduk pada kelompok usia yang berkaitan dengan jenjang pendidikan tertentu. APK menunjukkan tingkat partisipasi penduduk secara umum di masing-masing tingkat atau jenjang pendidikan. Nilai APK yang lebih dari 100% menunjukkan bahwa populasi murid yang bersekolah pada suatu jenjang pendidikan mencakup anak berusia di luar batas usia sekolah pada jenjang pendidikan yang bersangkutan.

3. ANGKA PARTISIPASI MURNI

Angka Partisipasi Murni (APM) adalah persentase siswa dengan umur yang berkaitan dengan jenjang pendidikannya dari jumlah penduduk di usia yang sama. APM merupakan indikator daya serap yang lebih baik dibandingkan APK, karena APM melihat atau menunjukkan partisipasi penduduk pada kelompok usia standar pada jenjang pendidikan yang sesuai dengan standar kelompok umurnya. Angka Partisipasi Murni penting bagi Pemerintah karena dengan adanya angka partisipasi murni ini Pemerintah dapat membuat rencana pembangunan sarana dan prasarana pendidikan sesuai dengan kelompok umur dan jenjang pendidikan. Penentuan usia untuk masuk ke jenjang SD yaitu 7 tahun, menjadi acuan prediksi Angka Partisipasi Murni SD, usia SMP 13 Tahun dan SMA 16 Tahun.

Tabel 30. Angka APK dan APM Berdasarkan Jenjang Pendidikan Kabupaten Purwakarta 2023

WILAYAH	SD		SMP		SMA	
	APK	APM	APK	APM	APK	APM
KABUPATEN PURWAKARTA	103,90	99,70	90,09	87,11	72,73	49,81

Sumber : Purwakarta Dalam Angka BPS Purwakarta 2024

Secara umum, nilai APM akan selalu lebih rendah dari APK karena nilai APK mencakup anak diluar usia sekolah pada jenjang pendidikan yang bersangkutan. Selisih antara APK dan APM menunjukkan proporsi siswa yang terlambat atau terlalu cepat bersekolah. Keterbatasan APM adalah kemungkinan adanya *under estimate* karena adanya siswa diluar kelompok usia yang standar di tingkat pendidikan tertentu.

D. SOSIAL

Berdasarkan Peraturan Menteri Sosial Nomor 8 Tahun 2012 tentang Pedoman Pendataan dan Pengelolaan Data Penyandang Masalah Kesejahteraan Sosial dan Potensi & Sumber Kesejahteraan Sosial, pada ketentuan umumnya disebutkan bahwa Penyandang Masalah Kesejahteraan Sosial yang selanjutnya disebut PMKS adalah perseorangan, keluarga, kelompok, dan/atau masyarakat yang karena suatu hambatan, kesulitan, atau gangguan, tidak dapat melaksanakan fungsi sosialnya, sehingga tidak dapat terpenuhi kebutuhan hidupnya baik jasmani, rohani, maupun sosial secara memadai dan wajar.

Tabel 31. Data PPKS Kabupaten Purwakarta Tahun 2023

NO	KODE WILAYAH	KECAMATAN	A1	A2	A3	A4		A5		A6		A7		A8		A9		A10		KET
						L	P	L	P	L	P	L	P	L	P	L	P	L	P	
1	32.14.01	PURWAKARTA	2.238	18	1	12	4	9	26	2	21	92	179	38	24	4	3	-	-	Data Fakir Miskin adalah data penerima bantuan sosial PKH dan BPNT dan tidak bisa terpilah Laki-Laki dan Perempuan. Data Korban Bencana Alam dan Bencana Sosial tidak terdata Jenis kelaminnya baik Laki-Laki maupun Perempuan.
2	32.14.02	CAMPAKA	7.239	-	2	1	-	-	1	-	2	4	15	3	5	-	-	-	-	
3	32.14.03	JATILUHUR	3.017	18	-	1	1	-	2	1	7	132	133	37	28	3	-	-	-	
4	32.14.04	PLERED	4.813	17	26	1	2	2	7	-	2	-	-	40	46	2	2	3	-	
5	32.14.05	SUKATANI	3.056	224	5	1	-	1	2	-	1	127	172	26	9	-	1	-	-	
6	32.14.06	DARANGDAN	9.329	45	22	-	1	-	4	-	1	62	229	30	23	1	-	3	2	
7	32.14.07	MANIIS	6.043	3	17	1	-	-	-	-	-	98	119	101	5	-	-	-	-	
8	32.14.08	TEGALWARU	3.790	-	2	-	4	-	1	-	-	87	160	24	30	-	-	-	-	
9	32.14.09	WANAYASA	6.863	20	3	-	1	-	-	-	1	82	89	2	4	-	-	1	-	
10	32.14.10	PASAWAHAN	5.027	20	12	1	1	2	1	-	2	7	5	19	11	3	-	-	-	
11	32.14.11	BOJONG	12.578	146	30	1	-	-	1	1	2	3	14	16	4	-	-	-	-	
12	32.14.12	BABAKANCIKAO	3.976	-	-	1	2	3	2	1	12	18	30	9	7	-	-	-	-	
13	32.14.13	BUNGURSARI	8.952	-	-	-	2	3	3	-	8	-	-	-	-	-	-	-	1	
14	32.14.14	CIBATU	2.933	-	-	-	1	2	-	-	2	-	-	-	-	-	-	-	-	
15	32.14.15	SUKASARI	9.477	79	10	2	-	-	-	-	-	3	15	12	15	-	-	-	-	
16	32.14.16	PONDOKSALAM	8.005	5	2	-	1	1	14	-	-	53	110	29	15	-	-	-	-	
17	32.14.17	KIARAPEDES	5.752	75	5	-	1	-	-	-	-	-	-	-	-	-	-	-	-	
JUMLAH			103.088	670	137	22	21	23	64	5	21	768	1.270	386	226	13	6	7	3	

Sumber : Dinas Sosial Pemberdayaan Perempuan Dan Perlindungan Anak Kabupaten Purwakarta


KETERANGAN	
A1	FAKIR MISKIN
A2	KORBAN BENCANA ALAM
A3	KORBAN BENCANA SOSIAL
A4	ANAK TERLANTAR
A5	ANAK YANG MENJADI KORBAN TIDAK KEKERASAN ATAU DIPERLAKUKAN SALAH 0-18 TAHUN
A6	KORBAN TINDAK KEKERASAN DEWASA
A7	LANSIA TERLANTAR
A8	DISABILITAS TERLANTAR
A9	GELANDANGAN
A10	PENGEMIS

Dari Tabel di atas dapat diketahui bahwa jenis PMKS terbesar di Kabupaten Purwakarta adalah keluarga fakir miskin/rumah tangga miskin dengan jumlah mencapai **103.088** orang. Dari jumlah se-kabupaten tersebut, wilayah Kecamatan di Purwakarta dengan PMKS keluarga fakir miskin terbanyak adalah Kecamatan Bojong dengan jumlah mencapai **12.578** jiwa yang berarti menjadi urutan terbesar teratas, dan Kecamatan Sukasari dengan urutan terbesar ke-2 lebih dari **9.477** jiwa.

BAB IV KEPEMILIKAN DOKUMEN KEPENDUDUKAN

Pelayanan penerbitan dokumen peristiwa kependudukan dan peristiwa penting pada tahun 2023 yang meliputi pencetakan kartu tanda penduduk (KTP) Elektronik, Kartu Keluarga (KK) surat pindah, surat datang, penerbitan akta kelahiran, akta kematian, akta nikah non muslim, akta pengakuan dan pengesahan anak dan lainnya dilaksanakan pada kantor Dinas Kependudukan dan Pencatatan Sipil Kabupaten Purwakarta, Mall Pelayanan Publik Balai Madukara dan Layanan DISDUKCAPIL di 17 Kecamatan adapun capaian kinerja pada tahun 2023 adalah sebagai berikut :

1. Penerbitan Kartu keluarga (KK) pada tahun 2023 sebanyak **32.742** KK meliputi penerbitan KK baru, numpang KK, penambahan dan pengurangan anggota keluarga, karena hilang/rusak dan pembetulan identitas diri, secara keseluruhan persentase penerbitan KK baru dari total kepala keluarga sebanyak **348.598** KK uraian rinci pada Tabel 32.
2. Rekapitulasi perekaman biodata dan biometrik untuk penerbitan KTP Elektronik tahun 2023 sebanyak **23.488** WKTP, dengan uraian rinci pada Tabel 33.
3. Penerbitan Kartu Tanda Penduduk (KTP) Elektronik pada tahun 2023 sebanyak **76.219** Keping yang meliputi penerbitan baru, karena hilang, rusak, perbaikan identitas dan wajib KTP pemula dengan uraian rinci pada Tabel 34.
4. Penerbitan Akta Kelahiran pada tahun 2023 sebanyak **24.730** akta meliputi penerbitan akta kelahiran 0 – 18 Tahun dengan akta dewasa diatas 18 Tahun, uraian rinci pada Tabel 35.
5. Penerbitan dokumen pindah dari kabupaten Purwakarta tahun 2023 sebanyak **4.686** pengajuan dan dokumen datang dari luar kabupaten Purwakarta untuk sebanyak **6.007** Pengajuan, dari data tersebut maka jumlah pengajuan penduduk yang datang lebih besar dari pada yang pindah pada Tabel 36 dan Tabel 37.
6. Jumlah penduduk yang melakukan permohonan penerbitan Akta Kematian pada tahun 2023 sebanyak **4.669** jiwa, uraian terinci pada Tabel 38.
7. Penerbitan dokumen akta perkawinan bagi non - muslim sebanyak **83** akta pada Tabel 39.
8. Penerbitan dokumen akta pengesahan anak pada tahun 2023 sebanyak **71** akta pada Tabel 40.

- 
9. Penerbitan Catatan Pinggir pada Akta Kelahiran Tahun 2023 sebanyak **287** lembar pada Tabel 41.
 10. Penerbitan Akta Perceraian Non Mulim Tahun 2023 sebanyak **3** Akta pada Tabel 42.
 11. Penerbitan Kartu Identitas Anak (KIA) tahun 2023 sebanyak **48.716** keping pada Tabel 43.
 12. Penerbitan SKTT tahun 2023 sebanyak **510** lembar pada Tabel 44.
 13. Aktivasi Identitas Kependudukan Digital (IKD) sebanyak **29.599** NIK pada Tabel 45.

Capaian kinerja pelayanan penerbitan dokumen peristiwa kependudukan dan peristiwa penting didasarkan kepada banyaknya dokumen yang dicetak selama kurun waktu 1 tahun terhitung sejak bulan Januari s/d Desember 2023 yang dilakukan melalui pelayanan statis yang dilakukan pada kantor Disdukcapil, Mall Pelayanan Publik Madukara dan kantor Kecamatan ditambah dengan pelayanan gempungan diburuan urang lembur, perekaman keliling KTP elektronik di sekolah SMA/SMK dan SLB, Jemput Bola Pelayanan setiap hari rabu dan pelayanan di hari minggu pagi berdampak besar terhadap capaian kinerja khususnya KTP elektronik, penerbitan dokumen kependudukan berdasarkan kecamatan perbulan pada Dinas Kependudukan dan Pencatatan Sipil Kabupaten Purwakarta pada tahun 2023 pada tabel berikut di bawah ini :

Tabel 32. Penerbitan Kartu Keluarga Tahun 2023

NO	KECAMATAN	BULAN												JUMLAH
		JAN	PEB	MARET	APRIL	MEI	JUNI	JULI	AGUT	SEP	OKT	NOP	DES	
1	2	3	4	5	6	7	8	9	10	11	12	13	14	15
1	PURWAKARTA	984	465	614	268	762	825	909	745	679	473	578	580	7.882
2	CAMPAKA	248	71	81	46	98	103	90	83	93	113	106	118	1.250
3	JATILUHUR	390	120	153	97	169	144	149	123	179	179	176	187	2.066
4	PLERED	490	174	127	93	176	125	151	123	129	206	113	161	2.068
5	SUKATANI	478	396	221	92	166	130	167	173	196	246	220	153	2.638
6	DARANGDAN	646	58	48	40	65	42	58	405	742	698	1.019	106	3.927
7	MANIIS	220	69	75	71	658	628	195	88	165	89	105	100	2.463
8	TEGALWARU	274	87	85	63	155	99	129	134	139	130	129	142	1.566
9	WANAYASA	287	44	26	39	66	48	76	64	78	86	65	74	953
10	PASAWAHAN	293	56	59	45	86	67	77	89	89	127	71	99	1.158
11	BOJONG	251	38	47	13	39	88	57	55	54	67	63	45	817
12	BABAKANCIKAO	290	93	93	71	109	131	136	117	121	132	108	112	1.513
13	BUNGURSARI	342	118	107	67	120	113	120	97	147	115	128	111	1.585
14	CIBATU	164	37	35	29	45	47	54	66	46	47	54	55	679
15	SUKASARI	94	9	9	10	17	13	11	28	24	22	25	28	290
16	PONDOKSALAM	270	52	69	81	109	96	107	91	94	85	110	107	1.271
17	KIARAPEDES	375	17	24	13	26	19	16	19	21	35	29	22	616
JUMLAH TOTAL		6.096	1.904	1.873	1.138	2.866	2.718	2.502	2.500	2.996	2.850	3.099	2.200	32.742

Sumber : Pencatatan Laporan Bulanan Disdukcapil Kabupaten Purwakarta

Tabel 33. Perekaman Kartu Tanda Penduduk Elektronik (KTP-EL) Tahun 2023

NO	KECAMATAN	BULAN												JUMLAH
		JAN	FEB	MARET	APRIL	MEI	JUNI	JULI	AGUT	SEP	OKT	NOP	DES	
1	2	3	4	5	6	7	8	9	10	11	12	13	14	15
1	PURWAKARTA	311	421	372	259	498	279	356	291	240	17	447	322	3.813
2	CAMPAKA	55	50	61	31	135	62	70	155	61	3	80	246	1.009
3	JATILUHUR	116	136	129	73	288	135	141	171	96	9	156	216	1.666
4	PLERED	151	130	161	98	337	188	190	156	105	7	139	418	2.080
5	SUKATANI	146	106	195	106	252	237	200	184	188	6	160	323	2.103
6	DARANGDAN	123	117	121	94	246	112	130	164	93	2	133	460	1.795
7	MANIIS	93	59	44	31	137	67	97	80	177	4	72	145	1.006
8	TEGALWARU	71	70	68	54	167	161	92	187	76	5	106	298	1.355
9	WANAYASA	63	80	52	38	104	105	91	124	46	2	81	244	1.030
10	PASAWAHAN	63	91	61	48	130	64	76	88	100	-	92	162	975
11	BOJONG	101	163	63	69	167	134	135	94	59	9	132	378	1.504
12	BABAKANCIKAO	95	186	78	73	137	77	95	68	92	2	168	198	1.269
13	BUNGURSARI	85	69	76	53	143	137	117	120	55	7	80	227	1.169
14	CIBATU	45	45	45	24	93	45	53	176	44	2	36	153	761
15	SUKASARI	48	42	40	9	51	35	32	42	18	1	55	88	461
16	PONDOKSALAM	44	37	26	34	95	63	60	68	76	5	54	156	718
17	KIARAPEDES	61	90	37	43	127	79	35	51	32	4	49	166	774
JUMLAH TOTAL		1.671	1.892	1.629	1.137	3.107	1.980	1.970	2.219	1.558	85	2.040	4.200	23.488

Sumber : Pencatatan Laporan Bulanan Disdukcapil Kabupaten Purwakarta

Tabel 34. Penerbitan Kartu Tanda Penduduk Elektronik (KTP-EL) Tahun 2023

NO	KECAMATAN	BULAN												JUMLAH
		JAN	FEB	MARET	APRIL	MEI	JUNI	JULI	AGUT	SEP	OKT	NOP	DES	
1	2	3	4	5	6	7	8	9	10	11	12	13	14	15
1	PURWAKARTA	1.551	1.537	1.778	1.068	2.202	1.709	1.661	1.580	1.779	67	1.568	1.561	18.061
2	CAMPAKA	321	434	467	271	465	382	338	411	398	9	408	583	4.487
3	JATILUHUR	533	492	648	356	776	525	521	450	482	26	571	640	6.020
4	PLERED	398	549	606	400	647	396	246	345	508	14	533	763	5.405
5	SUKATANI	473	589	597	422	627	370	482	325	552	25	528	701	5.691
6	DARANGDAN	344	446	414	278	420	165	174	158	450	4	411	634	3.898
7	MANIIS	210	118	204	148	224	204	163	113	443	3	220	283	2.333
8	TEGALWARU	292	235	337	192	357	191	152	221	354	6	339	435	3.111
9	WANAYASA	213	224	212	177	248	194	128	210	260	8	307	345	2.526
10	PASAWAHAN	324	331	396	230	387	301	296	268	381	10	400	459	3.783
11	BOJONG	260	302	243	182	305	174	249	134	233	31	383	507	3.003
12	BABAKANCIKAO	457	605	505	287	631	439	438	380	437	11	477	530	5.197
13	BUNGURSARI	352	618	541	311	575	380	385	385	499	15	468	555	5.084
14	CIBATU	180	189	221	171	210	193	137	205	287	10	221	293	2.317
15	SUKASARI	128	69	158	89	93	88	29	27	88	1	191	235	1.196
16	PONDOKSALAM	170	239	155	173	243	202	159	179	252	8	255	281	2.316
17	KIARAPEDES	105	210	129	121	195	79	130	84	145	2	221	370	1.791
JUMLAH TOTAL		6.311	7.187	7.611	4.876	8.605	5.992	5.688	5.475	7.548	250	7.501	9.175	76.219

Sumber : Pencatatan Laporan Bulanan Disdukcapil Kabupaten Purwakarta

Tabel 35. Penerbitan Akta Kelahiran Tahun 2023

NO	KECAMATAN	BULAN												JUMLAH
		JAN	FEB	MARET	APRIL	MEI	JUNI	JULI	AGUT	SEP	OKT	NOP	DES	
1	2	3	4	5	6	7	8	9	10	11	12	13	14	15
1	PURWAKARTA	310	289	408	240	518	374	365	375	358	295	302	285	4.119
2	CAMPAKA	96	82	114	98	141	113	120	134	78	110	107	103	1.296
3	JATILUHUR	138	119	136	106	186	125	192	152	135	145	160	115	1.709
4	PLERED	257	167	185	187	208	192	195	211	189	188	155	158	2.292
5	SUKATANI	145	140	179	232	212	125	180	359	143	153	153	155	2.176
6	DARANGDAN	151	87	132	80	129	113	131	134	123	127	156	132	1.495
7	MANIIS	165	53	52	65	126	133	111	72	365	109	105	85	1.441
8	TEGALWARU	96	85	90	40	115	92	117	107	157	209	132	111	1.351
9	WANAYASA	78	54	70	45	77	68	121	119	69	126	135	75	1.037
10	PASAWAHAN	96	75	84	55	117	88	118	93	88	82	88	85	1.069
11	BOJONG	86	58	85	42	121	97	100	89	153	125	146	92	1.194
12	BABAKANCIKAO	112	106	99	74	138	111	145	140	128	112	124	106	1.395
13	BUNGURSARI	114	125	122	66	165	139	148	130	126	114	131	98	1.478
14	CIBATU	68	74	53	61	66	55	53	54	77	79	76	50	766
15	SUKASARI	35	91	26	68	30	50	21	18	35	20	47	33	474
16	PONDOKSALAM	60	56	59	50	75	64	66	64	45	84	62	58	743
17	KIARAPEDES	53	60	45	40	72	50	69	82	70	69	45	40	695
JUMLAH TOTAL		2.060	1.721	1.939	1.549	2.496	1.989	2.252	2.333	2.339	2.147	2.124	1.781	24.730

Sumber : Pencatatan Laporan Bulanan Disdukcapil Kabupaten Purwakarta

Tabel 36. Penerbitan Surat Pindah Luar Kabupaten Tahun 2023

NO	KECAMATAN	BULAN												JUMLAH
		JAN	PEB	MARET	APRIL	MEI	JUNI	JULI	AGUT	SEP	OKT	NOP	DES	
1	2	3	4	5	6	7	8	9	10	11	12	13	14	15
1	PURWAKARTA	43	104	93	54	123	93	115	141	93	92	95	86	1.132
2	CAMPAKA	11	22	25	13	31	30	23	15	16	18	16	23	243
3	JATILUHUR	14	24	28	14	31	30	32	38	26	21	28	20	306
4	PLERED	9	26	20	14	36	29	34	39	22	28	37	23	317
5	SUKATANI	12	25	15	16	29	28	24	32	30	21	28	22	282
6	DARANGDAN	8	23	25	9	41	30	28	22	24	30	29	28	297
7	MANIIS	9	16	7	6	21	18	18	19	17	14	16	14	175
8	TEGALWARU	2	15	7	7	19	11	17	7	12	12	19	10	138
9	WANAYASA	14	13	17	9	16	8	19	21	13	11	14	11	166
10	PASAWAHAN	7	15	18	10	26	17	19	18	18	16	16	13	193
11	BOJONG	3	8	18	4	28	15	26	22	15	12	18	14	183
12	BABAKANCIKAO	9	21	31	12	34	30	35	34	32	40	22	14	314
13	BUNGURSARI	19	43	45	24	50	40	46	46	36	35	49	42	475
14	CIBATU	5	11	7	2	16	18	14	15	11	11	15	6	131
15	SUKASARI	3	6	5	3	13	8	11	4	8	2	5	11	79
16	PONDOKSALAM	4	14	14	7	11	9	8	7	11	9	6	10	110
17	KIARAPEDES	11	12	13	11	11	13	16	9	12	16	9	12	145
JUMLAH TOTAL		183	398	388	215	536	427	485	489	396	388	422	359	4.686

Catatan : Pengajuan Pindah hanya mencatatkan perpindahan antar Kab/Kota dan Provinsi

Tabel 37. Penerbitan Surat Datang Luar Kabupaten Tahun 2023

NO	KECAMATAN	BULAN												JUMLAH
		JAN	FEB	MARET	APRIL	MEI	JUNI	JULI	AGUT	SEP	OKT	NOP	DES	
1	2	3	4	5	6	7	8	9	10	11	12	13	14	15
1	PURWAKARTA	22	112	123	63	163	130	138	128	117	109	97	77	1.279
2	CAMPAKA	28	42	30	25	45	40	49	36	49	44	45	40	473
3	JATILUHUR	18	38	41	20	43	40	41	48	35	33	29	27	413
4	PLERED	17	31	22	22	27	25	26	42	28	32	29	43	344
5	SUKATANI	26	26	29	19	30	29	38	38	23	25	21	20	324
6	DARANGDAN	18	34	21	7	30	28	25	24	21	33	40	33	314
7	MANIIS	34	25	19	6	21	27	20	18	27	20	17	20	254
8	TEGALWARU	33	16	18	15	29	20	16	16	12	13	19	18	225
9	WANAYASA	23	16	12	6	27	17	20	13	28	12	12	13	199
10	PASAWAHAN	31	21	13	7	26	23	19	17	22	15	19	16	229
11	BOJONG	17	19	12	8	18	14	23	14	17	8	11	7	168
12	BABAKANCIKAO	27	44	42	21	48	35	40	48	19	49	39	32	444
13	BUNGURSARI	32	68	67	34	80	68	85	64	72	43	68	39	720
14	CIBATU	40	20	10	10	25	21	21	17	21	16	16	12	229
15	SUKASARI	32	10	7	5	8	6	5	4	6	5	8	5	101
16	PONDOKSALAM	26	13	18	3	12	9	13	8	12	9	9	7	139
17	KIARAPEDES	43	8	12	8	10	8	6	11	13	12	12	9	152
JUMLAH		467	543	496	279	642	540	585	546	522	478	491	418	6.007

Catatan : Pengajuan Datang hanya mencatatkan perpindahan antar Kab/Kota dan Provinsi

Tabel 38. Penerbitan Akta Kematian Tahun 2023

NO	KECAMATAN	BULAN												JUMLAH
		JAN	PEB	MARET	APRIL	MEI	JUNI	JULI	AGUT	SEP	OKT	NOP	DES	
1	2	3	4	5	6	7	8	9	10	11	12	13	14	15
1	PURWAKARTA	49	37	46	45	92	63	76	98	83	101	105	94	889
2	CAMPAKA	9	6	12	7	11	13	15	17	17	38	34	36	215
3	JATILUHUR	12	8	10	13	15	12	44	12	23	54	41	40	284
4	PLERED	29	21	18	30	31	27	25	51	44	62	35	52	425
5	SUKATANI	7	3	43	21	15	12	20	13	47	55	21	74	331
6	DARANGDAN	23	3	13	9	22	17	17	14	43	44	44	65	314
7	MANIIS	12	4	1	1	5	7	5	37	6	16	34	19	147
8	TEGALWARU	7	5	8	6	28	12	30	21	16	29	23	19	204
9	WANAYASA	34	22	2	7	20	9	53	21	34	59	23	19	303
10	PASAWAHAN	4	8	6	4	20	11	13	39	14	30	50	45	244
11	BOJONG	18	7	10	7	6	10	28	11	76	60	42	50	325
12	BABAKANCIKAO	13	10	12	4	21	5	19	17	10	64	35	19	229
13	BUNGURSARI	15	6	8	7	11	14	12	18	29	58	27	32	237
14	CIBATU	32	4	13	3	11	3	9	7	12	28	15	21	158
15	SUKASARI	2	3	1	-	-	1	1	2	-	10	29	42	91
16	PONDOKSALAM	4	5	1	2	6	1	9	4	5	7	29	21	94
17	KIARAPEDES	4	-	8	2	5	6	4	9	57	46	25	13	179
JUMLAH TOTAL		274	152	212	168	319	223	380	391	516	761	612	661	4.669

Sumber : Pencatatan Laporan Bulanan Disdukcapil Kabupaten Purwakarta

Tabel 39. Penerbitan Akta Perkawinan Non Muslim Tahun 2023

NO	KECAMATAN	BULAN												JUMLAH
		JAN	FEB	MARET	APRIL	MEI	JUNI	JULI	AGUT	SEP	OKT	NOP	DES	
1	2	3	4	5	6	7	8	9	10	11	12	13	14	15
1	PURWAKARTA	1	6	4	1	4	8	2	1	2	4	2	2	37
2	CAMPAKA	-	2	1	-	3	-	-	2	2	1	2	-	13
3	JATILUHUR	-	-	-	-	1	-	-	1	1	1	-	1	5
4	PLERED	-	-	-	-	-	-	-	-	-	-	-	-	-
5	SUKATANI	-	-	1	-	-	-	-	-	-	-	-	-	1
6	DARANGDAN	-	-	-	-	-	-	-	-	-	-	-	-	-
7	MANIIS	-	-	-	-	-	-	-	-	-	-	-	-	-
8	TEGALWARU	-	-	-	-	-	-	-	-	-	1	-	-	1
9	WANAYASA	-	-	-	-	-	-	-	-	-	-	-	-	-
10	PASAWAHAN	-	-	-	-	1	-	-	-	-	-	-	-	1
11	BOJONG	-	-	-	-	-	-	-	-	-	-	-	-	-
12	BABAKANCIKAO	-	1	-	2	5	-	-	1	-	-	1	-	10
13	BUNGURSARI	1	1	1	3	4	-	-	2	-	1	1	1	15
14	CIBATU	-	-	-	-	-	-	-	-	-	-	-	-	-
15	SUKASARI	-	-	-	-	-	-	-	-	-	-	-	-	-
16	PONDOKSALAM	-	-	-	-	-	-	-	-	-	-	-	-	-
17	KIARAPEDES	-	-	-	-	-	-	-	-	-	-	-	-	-
JUMLAH TOTAL		2	10	7	6	18	8	2	7	5	8	6	4	83

Sumber : Pencatatan Laporan Bulanan Disdukcapil Kabupaten Purwakarta

Tabel 40. Penerbitan Akta Pengesahan Anak Tahun 2023

NO	KECAMATAN	BULAN												JUMLAH
		JAN	PEB	MARET	APRIL	MEI	JUNI	JULI	AGUT	SEP	OKT	NOP	DES	
1	2	3	4	5	6	7	8	9	10	11	12	13	14	15
1	PURWAKARTA	3	-	3	-	-	4	-	1	-	-	1	-	12
2	CAMPAKA	-	-	-	-	-	1	-	-	-	-	1	-	2
3	JATILUHUR	-	-	-	-	-	1	-	1	-	4	-	1	7
4	PLERED	-	-	-	-	4	1	-	-	-	-	1	-	6
5	SUKATANI	-	-	-	1	-	2	-	1	-	-	2	-	6
6	DARANGDAN	-	1	-	-	-	1	-	-	1	3	2	4	12
7	MANIIS	-	-	-	-	-	-	-	-	-	-	-	-	-
8	TEGALWARU	-	1	-	-	1	-	-	-	-	-	-	-	2
9	WANAYASA	-	-	-	-	1	-	2	-	-	-	-	-	3
10	PASAWAHAN	-	-	1	-	-	-	-	-	-	1	-	-	2
11	BOJONG	1	1	-	-	-	1	-	-	-	-	-	-	3
12	BABAKANCIKAO	-	3	-	-	1	-	-	-	-	-	-	-	4
13	BUNGURSARI	-	-	1	1	-	1	-	-	1	-	-	2	6
14	CIBATU	-	-	-	-	-	-	-	-	-	1	-	-	1
15	SUKASARI	-	-	-	-	-	1	-	-	-	-	-	-	1
16	PONDOKSALAM	-	-	2	-	-	-	-	-	-	-	-	-	2
17	KIARAPEDES	-	1	-	-	-	-	-	1	-	-	-	-	2
JUMLAH TOTAL		4	7	7	2	7	13	2	4	2	9	7	7	71

Sumber : Pencatatan Laporan Bulanan Disdukcapil Kabupaten Purwakarta

Tabel 41. Penerbitan Catatan Pinggir Akta Kelahiran Tahun 2023

NO	KECAMATAN	BULAN												JUMLAH
		JAN	FEB	MARET	APRIL	MEI	JUNI	JULI	AGUT	SEP	OKT	NOP	DES	
1	2	3	4	5	6	7	8	9	10	11	12	13	14	15
1	PURWAKARTA	8	7	7	4	12	5	21	6	13	5	12	8	108
2	CAMPAKA	2	1	3	1	-	2	-	2	2	-	1	-	14
3	JATILUHUR	1	1	2		1	-	2	1	2	2	7	-	19
4	PLERED	2	2	3	1	-	4	2	1	1	2	1	-	19
5	SUKATANI	-	-	-	-	1	2	6	3	-	1	2	1	16
6	DARANGDAN	3	-	-	-	-	4	2	2	1	2	4	2	20
7	MANIIS	-	-	-	-	1	-	-	1	-	-	-	-	2
8	TEGALWARU	-	1	-	-	-	1	1	-	1	-	1	2	7
9	WANAYASA	1	1	-	2	-	1	-	-	-	-	-	-	5
10	PASAWAHAN	4	-	-	3	-	1	1	-	1	3	3	-	16
11	BOJONG	1	1	-	-	-	-	-	1	2	-	1	2	8
12	BABAKANCIKAO	-	-	-	-	1	-	1	1	-	4	5	1	13
13	BUNGURSARI	2	-	-	-	2	2	1	3	2	2	3	-	17
14	CIBATU	-	1	-	1	1	1	-	1	-	-	1	1	7
15	SUKASARI	-	-	-	-	-	-	-	-	-	-	-	-	-
16	PONDOKSALAM	2	-	-	-	-	1	2	-	1	1	1	1	9
17	KIARAPEDES	-	-	-	-	1	-	2	3	-	-	1	-	7
JUMLAH TOTAL		26	15	15	12	20	24	41	25	26	22	43	18	287

Sumber : Pencatatan Laporan Bulanan Disdukcapil Kabupaten Purwakarta

Tabel 42. Penerbitan Akta Perceraian Non Muslim Tahun 2023

NO	KECAMATAN	BULAN												JUMLAH
		JAN	FEB	MARET	APRIL	MEI	JUNI	JULI	AGUT	SEP	OKT	NOP	DES	
1	2	3	4	5	6	7	8	9	10	11	12	13	14	15
1	PURWAKARTA	-	-	-	-	-	-	-	-	-	1	-	-	1
2	CAMPAKA	-	-	-	-	-	-	-	-	-	-	-	-	-
3	JATILUHUR	-	-	-	-	-	-	-	-	-	-	-	-	-
4	PLERED	-	-	-	-	-	-	-	-	-	-	-	-	-
5	SUKATANI	-	-	-	-	-	-	-	-	-	-	-	-	-
6	DARANGDAN	-	-	-	-	-	-	-	-	-	-	-	-	-
7	MANIIS	-	-	-	-	-	-	-	-	-	-	-	-	-
8	TEGALWARU	-	-	-	-	-	-	-	-	-	-	-	-	-
9	WANAYASA	-	-	-	-	-	-	-	-	-	-	-	-	-
10	PASAWAHAN	-	-	-	-	-	-	-	-	-	-	-	-	-
11	BOJONG	-	-	-	-	-	-	-	-	-	-	-	-	-
12	BABAKANCIKAO	-	-	-	-	-	-	-	-	-	-	1	-	1
13	BUNGURSARI	-	-	-	-	1	-	-	-	-	-	-	-	1
14	CIBATU	-	-	-	-	-	-	-	-	-	-	-	-	-
15	SUKASARI	-	-	-	-	-	-	-	-	-	-	-	-	-
16	PONDOKSALAM	-	-	-	-	-	-	-	-	-	-	-	-	-
17	KIARAPEDES	-	-	-	-	-	-	-	-	-	-	-	-	-
JUMLAH TOTAL		-	-	-	-	1	-	-	-	-	1	1	-	3

Sumber : Pencatatan Laporan Bulanan Disdukcapil Kabupaten Purwakarta

Tabel 43. Penerbitan Kartu Identitas Anak (KIA) Tahun 2023

NO	KECAMATAN	BULAN												JUMLAH
		JAN	FEB	MARET	APRIL	MEI	JUNI	JULI	AGUT	SEP	OKT	NOP	DES	
1	2	3	4	5	6	7	8	9	10	11	12	13	14	15
1	PURWAKARTA	288	411	591	143	688	354	382	437	482	372	364	411	4.923
2	CAMPAKA	57	77	132	84	108	38	51	67	170	306	225	160	1.475
3	JATILUHUR	110	395	566	34	363	30	80	370	489	508	809	154	3.908
4	PLERED	190	120	146	21	69	42	47	87	75	387	124	149	1.457
5	SUKATANI	151	1.301	614	96	79	31	50	203	435	432	189	138	3.719
6	DARANGDAN	21	354	353	98	73	15	13	1.328	1.167	1.062	1.228	129	5.841
7	MANIIS	26	7	4	1	1.259	1.459	383	40	173	151	171	39	3.713
8	TEGALWARU	46	93	15	16	15	27	22	122	287	487	660	301	2.091
9	WANAYASA	216	47	83	20	68	8	15	142	129	1.197	1.001	975	3.901
10	PASAWAHAN	69	85	158	46	87	31	34	355	191	154	138	76	1.424
11	BOJONG	5	6	14	4	25	9	8	170	930	525	564	231	2.491
12	BABAKANCIKAO	93	182	145	29	125	61	70	155	219	149	286	131	1.645
13	BUNGURSARI	168	119	168	68	149	68	88	121	221	3.121	558	531	5.380
14	CIBATU	33	9	49	27	39	44	8	123	511	1.218	644	52	2.757
15	SUKASARI	6	9	16	7	20	3	2	7	12	235	145	18	480
16	PONDOKSALAM	36	23	104	21	16	7	11	51	111	870	382	246	1.878
17	KIARAPEDES	50	54	63	32	87	37	60	213	674	259	46	58	1.633
JUMLAH TOTAL		1.565	3.292	3.221	747	3.270	2.264	1.324	3.991	6.276	11.433	7.534	3.799	48.716

Sumber : Pencatatan Laporan Bulanan Disdukcapil Kabupaten Purwakarta

Tabel 44. Penerbitan Surat Keterangan Tempat Tinggal (SKTT) Berdasarkan Kecamatan Tahun 2023

NO	KECAMATAN	BULAN												JUMLAH
		JAN	PEB	MARET	APRIL	MEI	JUNI	JULI	AGUT	SEP	OKT	NOP	DES	
1	2	3	4	5	6	7	8	9	10	11	12	13	14	15
1	PURWAKARTA	-	-	1	2	1	1	1	1	-	-	2	2	11
2	CAMPAKA	5	8	-	4	2	-	3	-	4	2	5	3	36
3	JATILUHUR	21	25	24	21	18	14	41	11	17	17	11	19	239
4	PLERED	-	-	-	-	-	-	1	1	-	-	1	-	3
5	SUKATANI	8	2	-	-	-	-	-	-	1	-	1	-	12
6	DARANGDAN	-	1	-	-	-	-	-	1	1	-	-	-	3
7	MANIIS	-	-	-	-	-	-	-	-	-	-	-	-	-
8	TEGALWARU	-	-	-	-	-	-	-	-	-	-	-	-	-
9	WANAYASA	-	-	-	-	-	-	-	-	-	-	-	-	-
10	PASAWAHAN	-	-	-	-	-	-	-	-	-	-	-	-	-
11	BOJONG	-	-	-	-	-	-	-	-	-	-	-	-	-
12	BABAKANCIKAO	17	3	13	15	7	-	15	-	-	28	23	2	123
13	BUNGURSARI	-	-	-	-	-	-	5	1	5	5	20	4	40
14	CIBATU	-	-	-	-	-	-	2	1	4	2	20	11	40
15	SUKASARI	-	-	-	-	-	-	-	-	-	1	2	-	3
16	PONDOKSALAM	-	-	-	-	-	-	-	-	-	-	-	-	-
17	KIARAPEDES	-	-	-	-	-	-	-	-	-	-	-	-	-
JUMLAH TOTAL		51	39	38	42	28	15	68	16	32	55	85	41	510

Sumber : Pencatatan Laporan Bulanan Disdukcapil Kabupaten Purwakarta

Tabel 45. Aktivasi Identitas Kependudukan Digital (IKD) Berdasarkan Kecamatan Tahun 2023

NO	KECAMATAN	BULAN												JUMLAH
		JAN	FEB	MARET	APRIL	MEI	JUNI	JULI	AGUT	SEP	OKT	NOP	DES	
1	2	3	4	5	6	7	8	9	10	11	12	13	14	15
1	PURWAKARTA	1.678	797	515	247	186	68	272	229	64	62	71	36	4.225
2	CAMPAKA	665	221	163	10	89	62	24	62	51	39	29	76	1.491
3	JATILUHUR	660	423	333	9	82	72	43	51	30	63	27	12	1.805
4	PLERED	412	364	243	26	152	96	146	152	104	151	48	177	2.071
5	SUKATANI	597	595	292	19	54	70	50	47	40	107	92	68	2.031
6	DARANGDAN	369	214	195	39	252	40	25	400	308	281	252	39	2.414
7	MANIIS	456	212	175	38	288	183	105	51	214	165	74	182	2.143
8	TEGALWARU	334	171	62	17	112	76	81	101	44	45	28	23	1.094
9	WANAYASA	453	340	387	45	235	139	132	160	81	94	75	161	2.302
10	PASAWAHAN	280	162	81	11	33	62	30	37	17	31	24	22	790
11	BOJONG	347	388	125	7	58	90	68	75	16	14	28	9	1.225
12	BABAKANCIKAO	690	417	148	23	94	63	84	80	68	59	45	53	1.824
13	BUNGURSARI	380	237	298	17	109	67	76	105	60	51	55	60	1.515
14	CIBATU	258	232	316	15	146	198	58	108	96	42	30	59	1.558
15	SUKASARI	258	48	30	2	11	2	4	3	-	25	12	5	400
16	PONDOKSALAM	356	129	113	-	48	41	28	57	98	25	49	73	1.017
17	KIARAPEDES	352	360	219	5	241	51	85	61	42	73	53	152	1.694
JUMLAH TOTAL		8.545	5.310	3.695	530	2.190	1.380	1.311	1.779	1.333	1.327	992	1.207	29.599

Sumber : Pencatatan Laporan Bulanan Disdukcapil Kabupaten Purwakarta

BAB V KESIMPULAN

Perencanaan pembangunan Daerah tidak dapat terlepas dari aspek kependudukan. Hal ini disebabkan penduduk merupakan subjek sekaligus objek pada pembangunan. Sebagai subjek karena yang bertindak sebagai pemangku kebijakan adalah bagian dari penduduk, demikian pula yang menjadi objek adalah penduduk pula yang lebih besar jumlahnya dibanding dengan subjek (pelaku) rencana pembangunan. Oleh karena itu, data kependudukan yang akurat menjadi prasyarat mutlak dalam perencanaan pembangunan tersebut. Kesalahan atas data tersebut akan berakibat fatal bahkan dapat menyebabkan ketidakpastian dalam perencanaan pembangunan.

Profil Perkembangan Kependudukan Kabupaten Purwakarta Tahun 2023 disusun agar dapat memberikan informasi kepada semua pihak baik instansi pemerintah maupun swasta tentang Perkembangan Kependudukan Kabupaten Purwakarta. Penyajian data kependudukan yang akurat bergantung pada kesadaran masyarakat dalam mengurus administrasi kependudukan dimana data yang baik akan menghasilkan kualitas data yang lebih baik pula. Dinas Kependudukan dan Pencatatan Sipil Kabupaten Purwakarta sudah berupaya meningkatkan kesadaran masyarakat dalam proses kegiatan administrasi kependudukan dengan berbagai inovasi guna menghasilkan data yang berkualitas dan akurat.

Dalam Buku Profil ini menggambarkan bahwa jumlah penduduk Kabupaten Purwakarta pada tahun 2023 berjumlah **1.036.768** dengan jumlah penduduk laki - laki **525.101** lebih banyak daripada jumlah penduduk perempuan **511.667** dengan laju pertumbuhan penduduk sebesar **1.52**.

Buku profil ini menyajikan data kependudukan berdasarkan Data Konsolidasi Bersih (DKB) Semester II Tahun 2023 yang telah diolah oleh Kementerian Dalam Negeri, data pendukung dari kegiatan pelayanan Dinas Kependudukan dan Pencatatan Sipil Kabupaten Purwakarta dan instansi terkait lainnya. Profil Perkembangan kependudukan ini disusun secara berkala guna memberikan informasi yang berkelanjutan sehingga diharapkan dapat menyajikan data yang lebih akurat. Sebagaimana yang dikemukakan oleh pakar demografi, bonus demografi sebagai suatu keuntungan jika secara kualitas penduduk tersebut baik. Kualitas dan kuantitas yang baik tentunya akan menjadi potensi bagi pengembangan daerah, di lain pihak bonus demografi menjadi hambatan jika kualitas penduduk muda tersebut tidak dapat menjawab tantangan zaman yang sudah mengarah kepada perkembangan Industri 5.0, dengan kondisi ini dapat menjadi beban bagi Kabupaten Purwakarta dalam mengembangkan daerahnya.



DINAS KEPENDUDUKAN DAN PENCATATAN SIPIL
KABUPATEN PURWAKARTA